Program rozvoja obce Nimnica

do roku 2023

NÁZOV:	PROGRAM ROZVOJA OBCE NIMNICA DO ROKU 2023
ÚZMENÉ VYMEDZENIE:	TRNČIANSKY KRAJ, OKRES PÚCHOV OBEC NIMNICA
DÁTUM SCHVÁLENIA:	29.12.2015
DÁTUM PLATNOSTI:	29.12.2015 - 31.12.2023
VERZIA:	1.0
PUBLIKOVANÝ VEREJNE	30.12.2015

Úvod 4
A . Analytická časť 5
1. Charakteristika obce 5
1.1. Fyzicko-geografická poloha obce. 5
1.2. História obce Nimnica. 6
1.3. Erb obce Nimnica. 8
2. Demografia, trh práce a zamestnanosť. 9
2.1. Historický vývoj počtu obyvateľov. 9
2.2. Vývoj počtu obyvateľov po roku 1950 9
2.3. Vývoj počtu obyvateľov za posledné desaťročie 11
2. 2. Veková štruktúra obyvateľstva 12
2.3. Vzdelanostná úroveň obyvateľstva. 13
2.4 Národnostná štruktúra obyvateľstva 14
3. Trh práce a zamestnanosť 15
3.1. Ekonomická aktivita obyvateľstva 15
3.2. Vývoj nezamestnanosti v obci 16
4. Životné prostredie. 18
4.1. Morfologický ráz územia a jeho geologická stavba. 18
4.2. Podnebie. 19
4.3. Hydrologické pomery 19
4.3.1. Minerálne pramene. 20
4.3.2. Kvalita povrchových a podzemných vôd. 20
4.4. Ovzdušie. 21
4.5. Pôda. 25
4.6. Lesy. 26
4.7. Flóra. 26
4.8. Fauna. 27
4.9. Chránené územia. 27
5. Technická infraštruktúra. 28
5.1. Zásobovanie vodou. 28
5.2. Odkanalizovanie. 28
5.3. Zásobovanie plynom 28
5.4. Elektrifikácia. 28
5.5. Telekomunikácie, internetizácia a verejný rozhlas. 29
5.6. Doprava - cestná sieť. 29
5.7. Riešenie odpadov. 29
6. Občianska infraštruktúra. 30
6.1. Školstvo. 30
6.2. Zdravotníctvo a sociálna starostlivosť. 30
6.3. Služby prispievajúce ku kvalite života. 30
6.4. Územný rozvoj 31
6.4.1 Bytová výstavba. 31
6.5. Cirkev. 32
6.6. Kultúrne vyžitie v obci a šport. 32
7. Hospodárstvo. 33
7.1. Majetok a hospodárenie obce. 33
7.2. Poľnohospodárstvo. 34
7.3. Priemysel. 35

7.4. Služby. ... 35
7.5. Cestovný ruch a agroturistika. ... 35
7.5.1. Atrakcie priamo v obci. ... 35
7.5.2. Atrakcie blízkeho okolia. ... 36
7.5.3. Možnosti ubytovania. ... 37
7.5.4 Marketing. ... 37
8. SWOT analýza. ... 38
B. Strategická časť ... 40
9. Stanovenie faktorov rozvoja a kľúčových disparít ... 40
10. Východiská stratégie, stratégia, jej ciele, priority a opatrenia. ... 40
10.1. Východiská stratégie ... 40
10.2. Stratégia, jej ciele, priority a opatrenia. ... 40
Ciel stratégie, priority a opatrenia. ... 40
C. Programová časť ... 43
Prehľad priorít stratégie rozvoja obce Nimnica do roku 2023 ... 53
Projektové zámery obce Nimnica do roku 2023 ... 54
D. Realizačná časť ... 58
10. Personálne zabezpečenie aktivít ... 58
11. Stanovenie merateľných ukazovateľov ... 59
E. Finančná časť ... 60
12. Finančný plán ... 60
13. Schválenie programu rozvoja obce Nimnica ... 61
Zoznam objektov, tabuliek, grafov a príloh k programu ... 62
Legislatívny rámec, východiská a použité zdroje ... 63
1. Príloha 1 Prieskum verejnej mienky ... 66
1.1 Úspešnosť prieskumu ... 66
1.2 Dotazník ... 66
1.3 Charakteristika respondentov ... 66
1.4 Výsledky prieskumu ... 68

Úvod

Program rozvoja obce Nimnica do roku 2023 je strednodobý plánovací dokument, spracovaný v zmysle Zákona o podpore regionálneho rozvoja 531/2001 Z.z (aktualizovaný ďalej v zmysle 539/2008 a následne 309/2014).

Jeho východiskom je realizovaná aktuálna analýza, ktorá obsahuje komplexné hodnotenie a analýzu východiskovej situácie obce, odhad jej budúceho vývoja, možné riziká a ohrozenia vo väzbe na existujúce stratégie a koncepcie a využívanie vnútorného potenciálu územia, jeho limitov a rozvoja, definovanie podmienok udržateľného rozvoja hospodárskeho, sociálneho, environmentálneho a kultúrneho rozvoja obce.

Program rozvoja obce definuje opatrenia, úlohy a prvoradé potreby v rozvoji technickej infraštruktúry, sociálnej infraštruktúry, v starostlivosti o životné prostredie, vo vzdelávaní, v kultúre, v rozvoji cestovného ruchu a v ďalších oblastiach ktoré je nevyhnutné vykonať na úrovni miestnej samosprávy pre oživenie sociálneho a ekonomického rozvoja obce, aby boli dosiahnuté stanovené priority a ciele.

Program pozostáva z :
a) analytickej časti,
b) strategickej časti,
c) programovej časti,
d) realizačnej časti a
e) finančnej časti.

Súčasťou programu je aj návrh jeho administratívneho a finančného zabezpečenia a tiež systém monitorovania – stanovenie merateľných ukazovateľov.

Program rozvoja obce je dokumentom otvoreným a na základe výsledkov hodnotenia a stavu implementácie jednotlivých aktivít môže byť aktualizovaný a dopĺňaný.

Program rozvoja obce Nimnica do roku 2023 je verziou 1.0 Programu rozvoja obce. Schválený bol dňa 29. 12. 2015 uznesením č. 85/2015.

Za kolektív autorov

Ing. Stanislav Dreisig
riaditeľ TRRA

A . Analytická časť

1. Charakteristika obce

1.1. Fyzicko-geografická poloha obce.

Obec Nimnica patrí k malým obciam. Z administratívneho hľadiska patrí do územia Trenčianskeho samosprávneho kraja, okresu Púchov.

Z geografického hľadiska leží obec Nimnica v členitej doline stredného toku pravého brehu Váhu v severnej časti Ilavskej kotliny (Považské podolie).
Katastrálne územie obce má výmeru asi 780 ha. V obci žije 701 obyvateľov (údaj z r. 2014).

Stred obce leží vo výške 269 m.n.m. na 49° 08´ 25“ severnej zemepisnej šírky a 18°21´20“ východnej zemepisnej dĺžky. Najvyššia poloha v obci je 539 m.n.m, najnižšia poloha v obci je 265 m.n.m.

Súčasná obec pozostáva z týchto častí:

Kúpele Nimnica
Dolný Salaš
Horný Salaš
Dolný Polík
Horný Polík
Ústredie obce

Objekt.č.1: Obec Nimnica a jej lokalizácia

1.2. História obce Nimnica.

Hoc nepriame materiály o sídlach na území dnešnej obce Nimnica sú staršieho dáta, najstaršia zachovaná písomná zmienka o obci Nimnica pochádza z roku 1408. Nachádza sa v listine Nitrianskej kapituly, ktorá ju vydala ako hodnoverné miesto v Uhorsku 11. júla 1408. (hodnoverné miesta zastupovali činnosť verejných notárov). V latinskom znení tejto listiny je vyslovene napísané, že Nywnice ako bola vtedy Nimnica označovaná je „villa“, čo je podľa súčasných poznatkov označenie pre urbanizačne a organizačne sformovanú obec, ktorá má aj svoju obecnú správu.

Na území obce sa nachádzalo sídlisko halštatské z doby laténskej a rímskej s púchovskou kultúrou. Obec patriaca celé stáročia do Trenčianskej stolice (či župy) sa rozvíjala ako samostatná jednotka až do roku 1979 kedy bola v rámci integrácie pričlenená k mestu Púchov. V roku 1990 sa však opäť osamostatnila a funguje samostatne dodnes.

Názov obce sa v priebehu vývoja udáva nasledovne : 1469 : NEWNICZE, 1598: NYWNICZA, 1773: OKRUT NEMNICA, 1808: NIMNICA, 1907- 1913 : NEMBIC, 1920: NIMNICA, maďarsky Nimnic, Nemóc.

Obec patrila k lednickému panstvu, čiastku pozemkov údajne vlastnila i zemianska rodina Prileskovcov. Obyvatelia obce sa živili ako poľnohospodári, ovocinári a chovatelia.

Podľa tzv. portálneho súpisu Trenčianskej stolice – Comitatus Trinchieniensis mala obec Niwnicza (Nimnica) v roku 1596 3 ½ (port) brán so 14 daňovníkmi, v roku 1602 mala 20 domov, v roku 1603 10 domov a jednu šľachtickú rodinu povinnú platiť dane. Obec Nimnica mala v roku 1598 39 domov, v roku 1720 je zaznamenaných 15 daňovníkov, v roku 1784 už 54 domov so 64 rodinami a celkovo 306 obyvateľov. V roku 1828 mala obec 31 domov a 369 obyvateľov. Domy z prvej polovice 20. storočia sú s tradičným trojpriestorovým pôdorysom a so znakmi doznievajúcej secesie na fasádach.

Obec je známa predovšetkým najmladšími kúpeľmi na Slovensku. Už v 18. storočí spomína slané alkalické a uhličité pramene Henrich j. von Crontz, ktorý urobil ich prvú mineralogickú analýzu. Počas výkopov pri stavbe priehrady Nosice v roku 1952 sa tu objavil súčasný hlavný minerálny prameň. Preto sa tu v roku 1959 otvorili kúpele.

Okrem minerálnych prameňov je okolie Nimnice bohaté aj na archeologické nálezy. Významným miestom vykopávok je Púchovská skala, kde bolo v rôznych vrstvách pôdy objavených množstvo cenných predmetov dokumentujúcich obdobie doby kamenej, bronzovej, železnej, rímskeho vplyvu a púchovskej kultúry.

O množstvo vykopávok sa zaslúžil Emil Hoenning, ktorý sa prisťahoval do Púchova v roku 1888 a rozvíjal tu svoju záľubu v archeológii po tom čo zistil, že roľník z blízkej obce ponúkal po okolí na predaj dva bronzové meče. Aj keď Hoenninga považovali za amatéra, Dr. J. Skutil – známy archeológ označil jeho nálezy za najcennejšie z diluviálnych, paleolitických slovenských nálezov vôbec. Bližšie ich popísal po

podrobnom vedeckom preskúmaní v knihe Paleolitikum Slovenska a Podkarpatskej Rusi.

V oblasti Malá Udiča sa v roku 1950 našli početné odštepy tvrdého kameňa súvisiace s osídlením tohto miesta ľuďmi s kultúrou kanelovanej keramiky z neskorej doby kamenej.

Stopy jednej z najstarších kultúr doby bronzovej a to kultúry tzv. unětickej (Podľa hlavného náleziska tejto kultúry v obci Unětice pri Prahe) , ktorá bola charakteristická tým, že pochovávala v skrčenej polohe na pravom boku, zanechali aj hroby na roliach pod vrchom Lachovec. V hroboch pod Lachovcom objavených v roku 1936 boli nájdené rôzne bronzové predmety : ihlica s pologuľatou hlavičkou, dve kľučkovité bronzové náušnice, dva bronzové krúžky z dvojitého špirálovite krúteného drôtu s bronzovými perličkami a rúrky z bronzového plechu.

Kultúra lužických popolnicových polí bola podľa mienky niektorých bádateľov už kultúra slovanská, keďže tento ľud nebol len veľmi priebojný, čo často prejavil nielen v bojoch s ľudom stredodunajským, ale aj prenikaním svojej kultúry. Popolnicové pole bolo objavené v okolí obce Nimnica pod vrchom Holiš v počiatkoch 20. storočia.

Priamo v obci Nimnica sa našla jedna z dvoch bronzových rímskoprovinciálnych spôn s dvoma krídlami z 1. storočia. Spona pochádza z obdobia rímskeho vplyvu, doby charakteristickej budovaním rímskych opevnení a živým obchodovaním Slovenska s Rímskou ríšou po známej Jantárovej ceste spájajúcej Balkán s Baltským morom. Spona je dnes súčasťou expozície Slovenského národného múzea v Martine.

Z obdobia slovanského sa v okolí Nimnice v Nosiciach nachádza staroslovanské pohrebisko na úpätí vrchu Hrebeň. Objavené bolo v roku 1950. Odkryté boli tri hroby obsahujúce črepy z ručne vyrobených nádob z hliny premiešanej sľudou a drobnými kamienkami ako aj nádob vyrobených na hrnčiarskom kruhu s vytiahnutým hrdlom.

1.3. Erb obce Nimnica.



Objekt.č.2: Erb obce Nimnica.

Historický symbol obce našiel a zverejnil už r. 1974 J. Fojtík. V pečatidle obce z r. 1841 videl „ malého Ježiška pri obilí s kosákom v ruke, okolo hlavy so svätožiarou“. Kruhopis pečatidla znel „ PECET OBCY NIMNITCKEY “ 1841 a 1871. Fojtík v znaku obce videl cirkevný motív, v Nimnici však v minulosti nebol kostol a tak nemožno o znaku uvažovať ako symbole patróna.

Podľa Prof. Jozefa Nováka sa historický symbol obce Nimnica viaže k počiatkom obce a korení v erbe Lednice. Domnieva sa, že tvorca pečatidla v r. 1841 nepochopil znak obce na staršom pečatidle a z venca na hlave urobil svätožiaru. Heraldicky bol erb teda upravený na súčasné charakteristiky obce Nimnica. Hlavným symbolom je žena s vencom na hlave. V pravej ruke drží kosák. Stojí na pažiti, z ktorej vyrastajú tri klasy pri jej pravej nohe a tri steblá pri jej ľavej nohe. Pri tvorbe erbu sa nevynechal ani fakt, že v Nimnici sa nachádzajú vyhľadávané kúpele. Znázorňujú ho zvlnené pruhy symbolizujúce vodu.

Farebne je erb ladený takto: V päte modrého štítu sú dve striebristé a dve modré zvlnené brvná, na ktorých stojí strieborno odetá zlatovlasá žena s červeno-modrým vencom na hlave. V pravej pozdvihnutej ruke nesie strieborný kosák so zlatým držadlom. Žena má ľavú ruku položenú vbok. Po pravej strane postavy sú tri zlaté klasy, po jej ľavej strane tri zlaté steblá trávy. Podľa ART-INTERIÉR v Hlohovci, ktorý erb upravil má erb v tejto podobe súvislosti s historickou predlohou a zároveň je v rámci heraldických možností aktualizovaný na súčasné pomery obce.

2. *Demografia, trh práce a zamestnanosť.*

2.1. Historický vývoj počtu obyvateľov.

Obec Nimnica v minulosti tvorilo len niekoľko domov – rodín. Dostupné materiály hovoria o 39 domoch v roku 1598, 54 domoch s 64 rodinami v roku 1784 s celkovým počtom obyvateľov 306 a 31 domoch a 369 obyvateľoch v roku 1828.

Graf č. 1. Historický vývoj počtu obyvateľov obce Nimnica od roku 1869 až po prvé realizované sčítanie obyvateľov v roku 1950

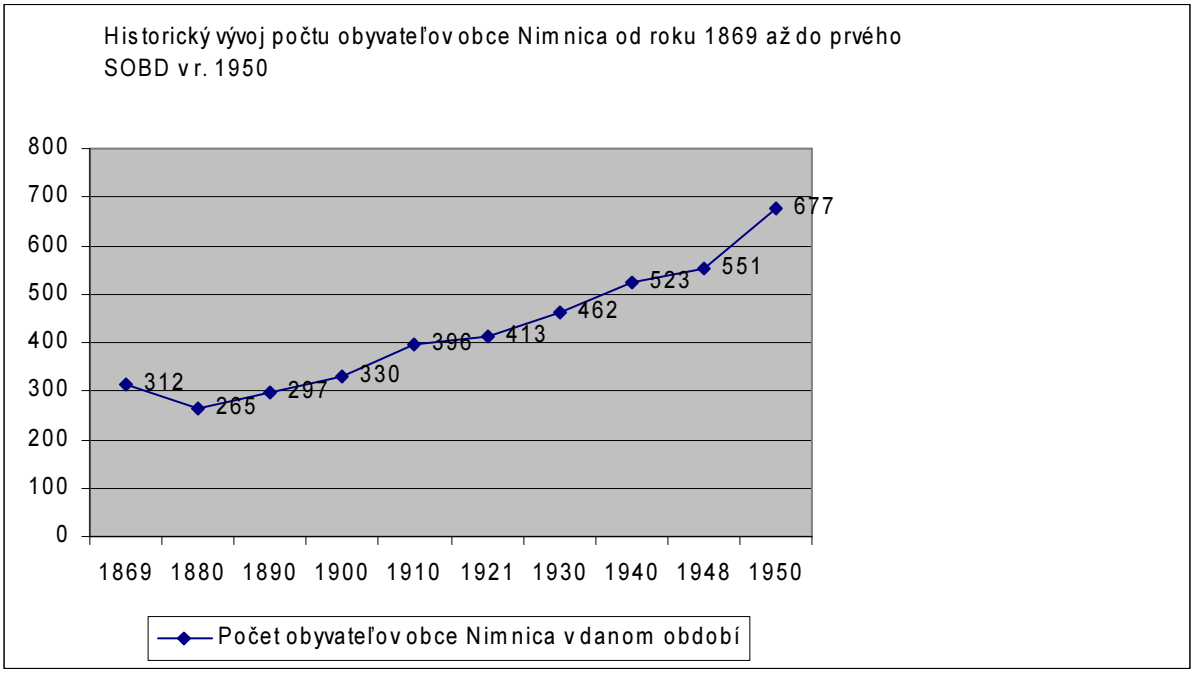

Zdroj: SAV

Historický vývoj počtu obyvateľov mal rastúcu tendenciu.

2.2. Vývoj počtu obyvateľov po roku 1950

V roku 1950 kedy sa uskutočnilo prvé dostupné sčítanie obyvateľstva žilo v obci Nimnica 677 obyvateľov. Ďalšie dve desaťročia teda v období 1950 až 1970 boli charakteristické čo sa týka demografie výrazným nárastom počtu obyvateľov a to v roku 1961 na 845 a v roku 1970 na 864. V roku 1980 už možno badať klesajúcu tendenciu kedy sa počet obyvateľov oproti predchádzajúcemu desaťročiu znížil až o 14 %. Klesajúci trend sprevádzal aj obdobie rokov 1980 – 1991 kedy sa počet obyvateľov oproti predchádzajúcemu obdobiu znížil ešte o 14,27 %. V nasledujúcom desaťročí v období rokov 1991 až 2001 sa však výrazne klesajúci trend zastavil a sprevádzali ho len menšie výkyvy s výraznejším prírastkom počtu obyvateľov v rokoch 1995 (3,03%) a 1999 (2,22%). V roku 2001 bol zaznamenaný pokles počtu obyvateľov oproti predchádzajúcemu roku 4,12 % čo bol zároveň jediný výraznejší

negatívny výkyv počtu obyvateľov od roku 1991. Od roku 1991 možno hovoriť o stabilizácii počtu obyvateľov, resp. miernom raste počtu obyvateľov.

Tab. č. 1 Vývoj počtu obyvateľov obce Nimnica od roku 1950 až do roku 2006.

Vývoj počtu obyvateľov obce Nimnica		Percentuálna zmena počtu obyvateľov		
Rok	Počet obyvateľov	Medziročná zmena v %	Zmena za 10 rokov a posledných 5 rokov	Celková zmena v %
1950	677			
1961	845	24,82	24,82	
1970	864	2,25	2,25	
1980	743	-14,00	-14,00	
1991	637	-14,27	-14,27	
1992	638	0,16		
1993	631	-1,10		
1994	627	-0,63		
1995	646	3,03		
1996	636	-1,55	-1,26	
1997	632	-0,63		-1,33
1998	632	0,00		
1999	646	2,22		
2000	656	1,55		
2001	629	-4,12		
2002	641	1,91		
2003	658	2,65		
2004	670	1,82	6,20	
2005	672	0,30		
2006	668	-0,60		

Zdroj: Štatistický úrad SR, Krajská správa Trenčín

Graf č. 2. Vývoj počtu obyvateľov obce Nimnica od roku 1950 až 2006

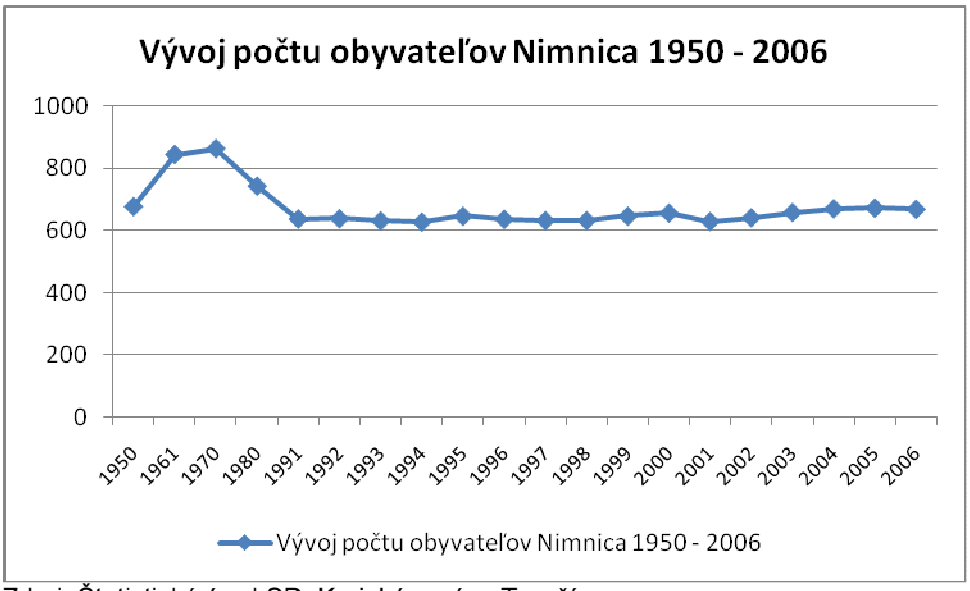

Zdroj: Štatistický úrad SR, Krajská správa Trenčín

2.3. Vývoj počtu obyvateľov za posledné desaťročie

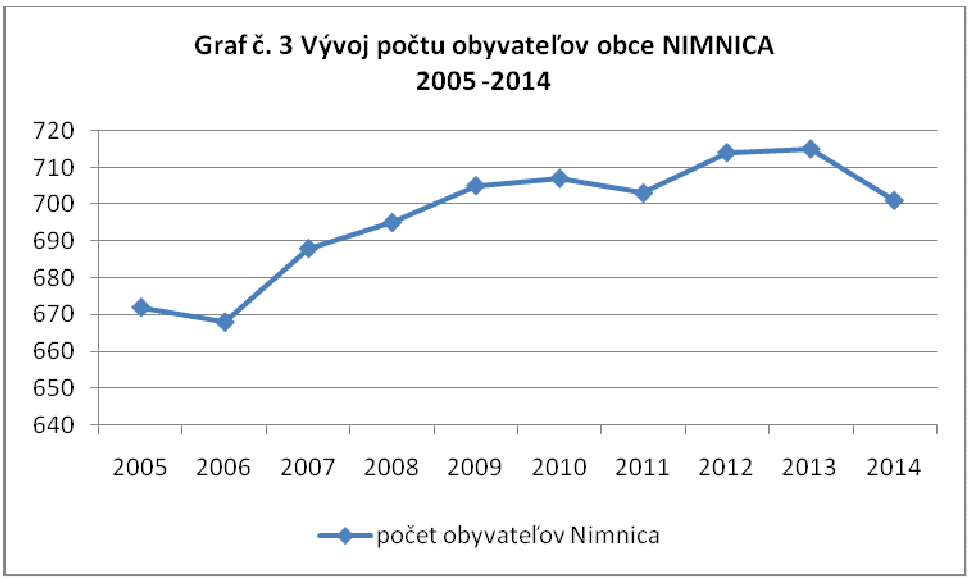

Od roku 1991 do roku 2005 bol počet obyvateľov stabilizovaný, resp. mierne rástol. Od roku 2006 nabral vývoj počtu obyvateľov obce Nimnica výraznejšie rastúci trend, kedy prírastky obyvateľstva boli vyššie, než v predchádzajúcom období.

Tab. č. 2 Vývoj demografických ukazovateľov Obec Nimnica 2005 - 2013

Ukazovateľ	*Pohlavie*	*2005*	*2006*	*2007*	*2008*	*2009*	*2010*	*2011*	*2012*	*2013*
Stav trvale bývajúceho obyvateľstva k 31.12.	**Spolu**	672	668	688	695	705	707	703	714	715
	Muži	341	339	353	354	360	357	356	355	353
	Ženy	331	329	335	341	345	350	347	359	362
Živonarodení	Spolu	7	3	9	11	11	6	7	7	8
	Muži	5	1	5	6	5	2	2	4	4
	Ženy	2	2	4	5	6	4	5	3	4
Zomretí	Spolu	13	13	7	13	4	4	6	8	9
	Muži	9	6	4	10	2	1	4	7	7
	Ženy	4	7	3	3	2	3	2	1	2
Prirodzený prírastok obyvateľstva	**Spolu**	-6	-10	2	-2	7	2	1	-1	-1
	Muži	-4	-5	1	-4	3	1	-2	-3	-3
	Ženy	-2	-5	1	2	4	1	3	2	2
Prisťahovaní na trvalý pobyt	Spolu	14	13	24	18	11	8	18	18	8
	Muži	8	7	15	10	5	1	12	7	4
	Ženy	6	6	9	8	6	7	6	11	4
Vysťahovaní na trvalý pobyt	Spolu	6	7	6	9	8	8	14	6	6
	Muži	4	4	2	5	2	5	8	5	3
	Ženy	2	3	4	4	6	3	6	1	3
Migračné saldo	**Spolu**	8	6	18	9	3	0	4	12	2
	Muži	4	3	13	5	3	-4	4	2	1
	Ženy	4	3	5	4	0	4	0	10	1
Celkový prírastok obyvateľstva	**Spolu**	2	-4	20	7	10	2	5	11	1
	Muži	0	-2	14	1	6	-3	2	-1	-2
	Ženy	2	-2	6	6	4	5	3	12	3

Zdroj: Štatistický úrad SR

O dôvodoch nárastu počtu obyvateľov za posledných desať rokov hovorí ukazovateľ „prirodzená výmena a migrácia“.
Na začiatku sledovaného obdobia v roku 2005 bol počet obyvateľov obce Nimnica 672 Za takmer desaťročie v roku 2013 sa zvýšil celkom o 43 obyvateľov a to na 715 obyvateľov. Na celkovo pozitívnom vývoji počtu obyvateľov sa podieľal predovšetkým prírastok obyvateľov v dôsledku sťahovania. Prírastok obyvateľov v dôsledku sťahovania bol každoročne vyšší než prirodzený prírastok obyvateľstva.

Z grafu č. 4 vidíme výrazný podiel migračného salda a jeho pozitívny vývoj na prírastku počtu obyvateľov obce Nimnica. Saldo prirodzeného prírastku dosahuje v posledných rokoch tiež plusové hodnoty, nízka pôrodnosť však nestačí vyrovnávať úmrtnosť obyvateľstva a nezlepšuje tento ukazovateľ.

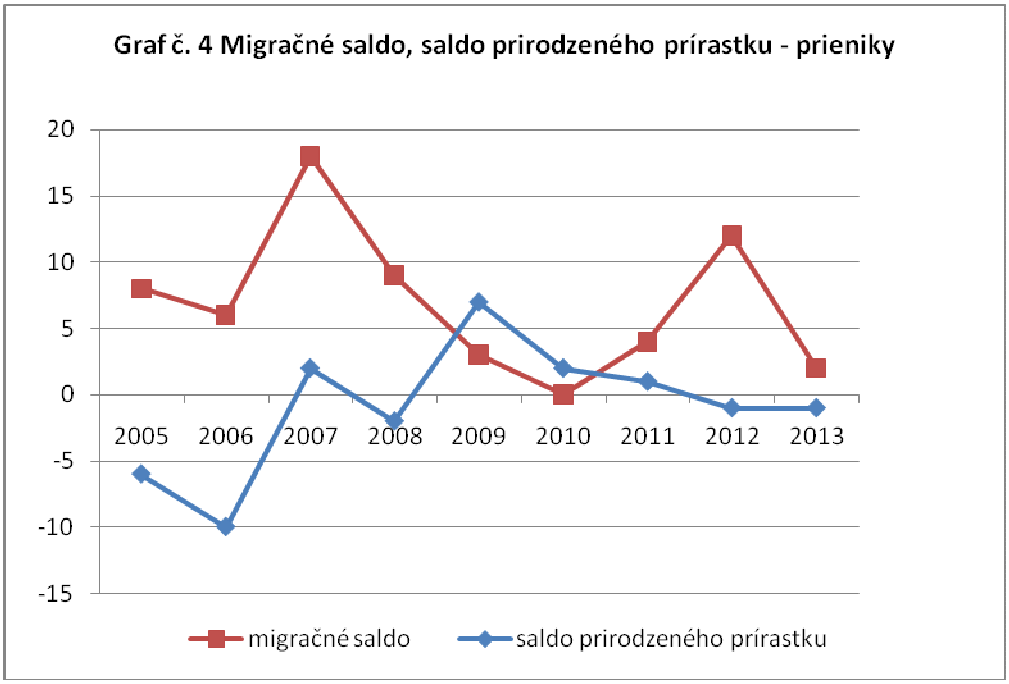

2. 2. Veková štruktúra obyvateľstva .

Veková štruktúra obyvateľstva je jedným z najdôležitejších demografických ukazovateľov. Následkom zníženia pôrodnosti v posledných rokoch sa znižuje podiel osôb v predproduktívnom veku (do 14 rokov) a zvyšuje sa podiel obyvateľstva v produktívnom veku (15-59 muži – 54 ženy) a v poproduktívnom veku (60 a viac rokov muži a 55 a viac rokov ženy.

Tab. č.3 Veková štruktúra obyvateľstva v obci Nimnica v roku 2013

2013	Pohla-vie	Spolu	Vek 0 - 14	15 - 59M/54Ž	60+ M/55+ Ž	15 - 49 Ž	Priemerný vek	Index starnutia
	Muži	353	69	252	32	174	37,55	46,38
Nimnica	Ženy	362	72	229	61	164	39,52	84,72
	Spolu	715	141	481	93	338	38,55	65,96

Zdroj: ŠÚ

Na disproporciu medzi podielom obyvateľstva v predproduktívnom veku a poproduktívnom veku poukazuje index starnutia, čo je pomer osôb v poproduktívnom veku k počtu osôb v predproduktívnom veku násobený stom. Pri hodnote ukazovateľa väčšej ako 100 možno hovoriť o regresívnom, pri hodnote menšej ako 100 o progresívnom trende vo vekovom zložení obyvateľstva.

Z tabuľky č. 4 môžeme porovnať vývoj vekovej štruktúry v obci Nimnica z roku 2005, 2010 a 2013. Z tabuľky vidíme, že v roku 2005 predstavoval podiel predproduktívnej vekovej skupiny 17,86 % . Tento sa v dôsledku vyššej pôrodnosti/rastu počtu obyvateľov zvyšoval na 19,72 % v roku 2013. V dôsledku zmeny vykazovania produktívnej vekovej skupiny, táto skupina narástla. Je to v súvislosti s posúvaním veku odchodu do dôchodku.

Tab. č. 4 Vývoj vekovej štruktúry obyvateľstva Nimnica					
Obec			Štruktúra v %		
Nimnica	obdobie	Spolu	predproduktívny	produktívny	poproduktívny
	2005	100,00	17,86	61,46	20,68
	2010	100,00	17,96	59,69	22,35
	2013	100,00	19,72	67,27	13,01
Zdroj: ŠÚ					

2.3. Vzdelanostná úroveň obyvateľstva.

Tab. č. 5 Vzdelanie Nimnica SOBD 2011				
Nimnica				
Základné		40	63	103
Učňovské (bez maturity)		67	41	108
Stredné odborné (bez maturity)		55	32	87
Úplné stredné učňovské (s maturitou)		16	8	24
Úplné stredné odborné (s maturitou)		61	79	140
Úplné stredné všeobecné		5	15	20
Vyššie odborné vzdelanie		1	2	3
Vysokoškolské bakalárske		7	7	14
Vysokoškolské magisterské, inžinierske, doktorské		29	26	55
Vysokoškolské doktorandské		2	1	3
Vysokoškolské spolu		38	34	72
Študijny odbor	prírodné vedy	2	1	3
	technické vedy a náuky I (baníctvo, hutníctvo, strojárstvo, informatika a VT, elektrotech., tech. chémia, potravinárstvo)	10	5	15
	technické vedy a náuky II (textilná v.,sprac.kože,dreva, plastov, v.hud.nástrojov, archit., staveb.,dopr.,pošty,telekom.,automatiz., špec. odb.)	6	7	13
	poľnohospodársko-lesnícke a veterinárne vedy a náuky	1	1	2
	zdravotníctvo	3	1	4
	spoločenské vedy, náuky a služby I (filozof.,ekon.,polit. a práv.vedy, ekonomika a manaž., obchod a služby,SŠ- OA, HA, praktická š.,učeb.odb.)	13	10	23
	spoločenské vedy, náuky a služby II (histor.,filolog.,pedag. a psych.vedy, publicistika a informácie, telových.,učiteľstvo, SŠ - gym.)	1	7	8
	vedy a náuky o kultúre a umení	0	1	1
	nezistený	2	1	3
Bez školského vzdelania		62	62	124
Nezistené		10	6	16
Úhrn		355	342	697
Úhrn				
Zdroj: Štatistický úrad SR SOBD 2011				

Posledné údaje o vzdelaní obyvateľstva sú zo sčítania obyvateľov, domov a bytov v roku 2011. Vzhľadom k rozvoju systému školstva, ktorý sa zameriava na ďalšie vzdelávanie a rôzne medzistupne vo vzdelávaní, ale i ekonomickému trendu, ktorý kladie požiadavky na nové vzdelávanie, je obtiažne hodnotiť vzdelanostnú úroveň spred desiatich rokov a tú dnešnú. Badateľný je úbytok počtu osôb so základným vzdelaním. Zrejmý je však nárast počtu osôb s ukončeným vysokoškolským vzdelaním ako aj úplným stredoškolským vzdelaním s maturitou. Vzdelanostný potenciál môžeme porovnávať v rámci mikroregiónu, okresu a kraja, resp. medzi obcami navzájom. Pre zdĺhavosť tohto porovnania, porovnanie nie je súčasťou tohto dokumentu.

2.4 Národnostná štruktúra obyvateľstva

Z dostupných údajov za obec Nimnica vyplýva, že obyvateľstvo obce Nimnica je z 94,12 % slovenskej národnosti. V obci sa nachádza tiež národnosť rómska 1 obyvateľ , národnosť česká 0,72 %, nemecká 1 obyvateľ, moravská 1 obyvateľ. Národnosť značnej časti obyvateľstva je nezistená.
Zloženie obyvateľstva z hľadiska národnosti je typické pre obec lokalizovanú v Trenčianskom kraji.

Tab. č. 6 Národnosť

Národnosť	Muži	Ženy	Spolu
Nimnica			
Slovenská	332	324	656
Rómska	1	0	1
Česká	2	3	5
Nemecká	1	0	1
Moravská	1	0	1
Iná	3	0	3
Nezistená	15	15	30
Spolu	355	342	697

Zdroj: Štatistický úrad SR

3. *Trh práce a zamestnanosť.*

3.1. Ekonomická aktivita obyvateľstva

Významným ukazovateľom ekonomiky je ukazovateľ ekonomickej aktivity obyvateľstva. Sledovať môžeme %tuálny podiel ekonomicky aktívneho obyvateľstva, ale i štruktúru odvetví v ktorých je zamestnané obyvateľstvo ako i dochádzanie obyvateľstva.

Tab. č.7 Obyvateľstvo ekonomicky aktívne podľa pohlavia, dochádzky do zamestnania a odvetvia ekonomickej činnosti NIMNICA SOBD 2011

Odvetvie ekonomickej činnosti	Ekonomicky aktívne osoby			
	muži	ženy	spolu	dochádza
Pestovanie plodín a chov zvierat, poľovníctvo a služby s tým súvisiace	12	5	17	10
Lesníctvo a ťažba dreva	3	0	3	2
Ťažba uhlia a lignitu	2	0	2	1
Výroba potravín	3	2	5	4
Výroba textilu	0	2	2	2
Výroba odevov	4	5	9	9
Spracovanie dreva a výroba výrobkov z dreva a korku okrem nábytku; výroba predmetov zo slamy a prúteného materiálu	3	0	3	3
Výroba papiera a papierových výrobkov	1	0	1	0
Tlač a reprodukcia záznamových médií	0	1	1	0
Výroba chemikálií a chemických produktov	1	0	1	0
Výroba výrobkov z gumy a plastu	20	6	26	24
Výroba ostatných nekovových minerálnych výrobkov	1	0	1	0
Výroba kovových konštrukcií okrem strojov a zariadení	8	3	11	10
Výroba počítačových, elektronických a optických výrobkov	1	0	1	1
Výroba elektrických zariadení	0	3	3	2
Výroba strojov a zariadení i. n.	7	1	8	6
Výroba motorových vozidiel, návesov a prívesov	3	7	10	8
Výroba ostatných dopravných prostriedkov	1	0	1	0
Výroba nábytku	1	0	1	1
Oprava a inštalácia strojov a prístrojov	3	0	3	3
Dodávka elektriny, plynu, pary a studeného vzduchu	1	0	1	0
Zber, úprava a dodávka vody	3	1	4	3
Čistenie a odvod odpadových vôd	1	0	1	0
Zber, spracúvanie a likvidácia odpadov; recyklácia materiálov	2	1	3	2
Výstavba budov	2	0	2	2
Špecializované stavebné práce	15	2	17	14
Veľkoobchod a maloobchod a oprava motorových vozidiel a motocyklov	2	2	4	2
Veľkoobchod, okrem motorových vozidiel a motocyklov	13	5	18	15
Maloobchod okrem motorových vozidiel a motocyklov	7	9	16	13
Pozemná doprava a doprava potrubím	8	1	9	7
Skladové a pomocné činnosti v doprave	2	2	4	3
Poštové služby a služby kuriérov	1	2	3	1
Ubytovanie	1	0	1	1
Činnosti reštaurácií a pohostinstiev	2	4	6	6
Činnosti pre rozhlasové a televízne vysielanie	1	0	1	1
Finančné služby, okrem poistenia a dôchodkového zabezpečenia	1	3	4	2
Poistenie, zaistenie a dôchodkové zabezpečenie okrem povinného sociálneho poistenia	1	0	1	1
Činnosti v oblasti nehnuteľností	3	0	3	2
Právne a účtovnícke činnosti	0	1	1	1
Vedenie firiem; poradenstvo v oblasti riadenia	1	0	1	1
Architektonické a inžinierske činnosti; technické testovanie a analýzy	1	2	3	3
Vedecký výskum a vývoj	1	0	1	1
Sprostredkovanie práce	1	1	2	2

Činnosti cestovných agentúr, rezervačné služby cestovných kancelárií a súvisiace činnosti	0	1	1	0
Bezpečnostné a pátracie služby	2	0	2	2
Činnosti súvisiace s údržbou zariadení a krajinnou úpravou	2	1	3	2
Administratívne, pomocné kancelárske a iné obchodné pomocné činnosti	0	2	2	2
Verejná správa a obrana; povinné sociálne zabezpečenie	11	11	22	18
Vzdelávanie	4	12	16	13
Zdravotníctvo	10	24	34	30
Starostlivosť v pobytových zariadeniach (rezidenčná starostlivosť)	0	2	2	2
Sociálna práca bez ubytovania	1	1	2	2
Športové, zábavné a rekreačné činnosti	2	1	3	3
Činnosti členských organizácií	2	0	2	0
Oprava počítačov, osobných potrieb a potrieb pre domácnosti	1	0	1	1
Ostatné osobné služby	1	1	2	1
Zamestnávateľ v zahraničí	1	0	1	1
Nezistené	17	4	21	13
Spolu	198	131	329	259

Podľa sčítania obyvateľstva v roku 2001 žilo v obci Nimnica 629 evidovaných obyvateľov a 320 teda 50,87 % z nich bolo ekonomicky aktívnych. 126 z nich pritom dochádzalo.
Podľa sčítania obyvateľstva v roku 2011 žilo v obci Nimnica 703 obyvateľov a 329 teda 46,80 % z nich bolo ekonomicky aktívnych. 259 z nich pritom dochádzalo.
Z porovnania si možno všimnúť:

- zníženie počtu ekonomicky aktívnych osôb
- Nárast počtu osôb, ktoré dochádzali
- nárast počtu obyvateľov

Tab. č. 8 Ekonomická aktivita obyvateľstva - porovnanie			
	SOBD 2001	**SOBD 2011**	**%tuálna zmena**
počet obyvateľov	629	703	11,76
ekonomicky aktívne osoby	320	329	2,81
% z podiel	50,87	46,80	-4,07
dochádzka do zamestnania	126	259	105,56
Zdroj: ŠÚ			

3.2. Vývoj nezamestnanosti v obci

Obec Nimnica patrí do okresu Púchov. Púchov s evidovanou mierou nezamestnanosti 6,62 % (09/2015) je po okrese Ilava s evidovanou mierou nezamestnanosti 6,62 % (09/2015) okresom s druhou najnižšou mierou nezamestnanosti v Trenčianskom kraji a 9 okresom s najnižšou evidovanou mierou nezamestnanosti na Slovensku. Slovenský priemer evidovanej miery nezamestnanosti bol k 09/2015 11,38 %. Najnižšia evidovaná miera nezamestnanosti je v okrese Bratislava V 4,89 % (09/2015). Naopak najvyššia evidovaná miera nezamestnanosti je v okrese Rimavská Sobota 27,81 %.

Tab. č. 9 Miera nezamestnanosti podľa okresov Trenčiansky kraj	
Okres	**Miera nezamestnanosti v % 09/2015**
Ilava	6,52
Púchov	6,62
Trenčín	6,88
Nové Mesto nad Váhom	6,91
Bánovce nad Bebravou	8,77
Považská Bystrica	9,12
Partizánske	9,88
Prievidza	10,83
SLOVENSKO	11,38
Zdroj: ÚPSVAR	

O vývoji nezamestnanosti priamo v obci Nimnica vypovedá údaj OUP Púchov o počte evidovaných nezamestnaných a ich štruktúre podľa pohlavia. Vzhľadom k tomu, že disponibilná pracovná sila sa filtruje len na úrovni okresu, nie je možné objektívne určiť mieru nezamestnanosti. Pri porovnaní je možné zachytiť sa trendu vývoja okresu Púchov, ktorý bol popísaný vyššie. Celkovo možno povedať, že obec Nimnica územne patriaca do okresu Púchov nachádza sa v relatívne priaznivom pásme. Okres Púchov s evidovanou mierou nezamestnanosti 6,62 v 09/2015 patrí k okresom s nízkou evidovanou mierou nezamestnanosti (70te miesto z 79 hodnotených okresov). Zároveň je však potrebné uviesť, že v roku 2006 bola evidovaná miera nezamestnanosti na normálnej úrovni 3,84 % a teda ešte oveľa nižšia. Rastúca nezamestnanosť sa momentálne dotýka všetkých okresov na Slovensku. Oproti posledne hodnotenému obdobiu (2006) sa situácia na trhu práce zhoršila.

Tab č. 10 Počet uchádzačov o zamestnanie z obce NIMNICA 2005 - 2013

Ukazovateľ	2005	2006	2007	2008	2009	2010	2011	2012	2013
Počet evidovaných uchádzačov o zamestnanie spolu	43	36	30	41	59	62	65	51	52
Počet evidovaných uchádzačiek o zamestnanie	20	15	10	13	20	25	27	26	27
%-tuálny podiel - nezamestnané ženy	46,51	41,67	33,33	31,71	33,9	40,32	41,54	50,98	51,92

Zdroj: štatistický úrad

Z tabuľky ako i grafu možno vidieť nárast počtu nezamestnaných osôb v obci Nimnica, ktorý je celospoločenským javom a nie javom lokálnym.
Územná blízkosť obce Nimnica k stredisku pracovných príležitostí mestu Púchov, ale aj celkový charakter obce hovorí o jestvujúcich príležitostiach korigovať aj prípadne nepriaznivý vývoj tohto ukazovateľa.

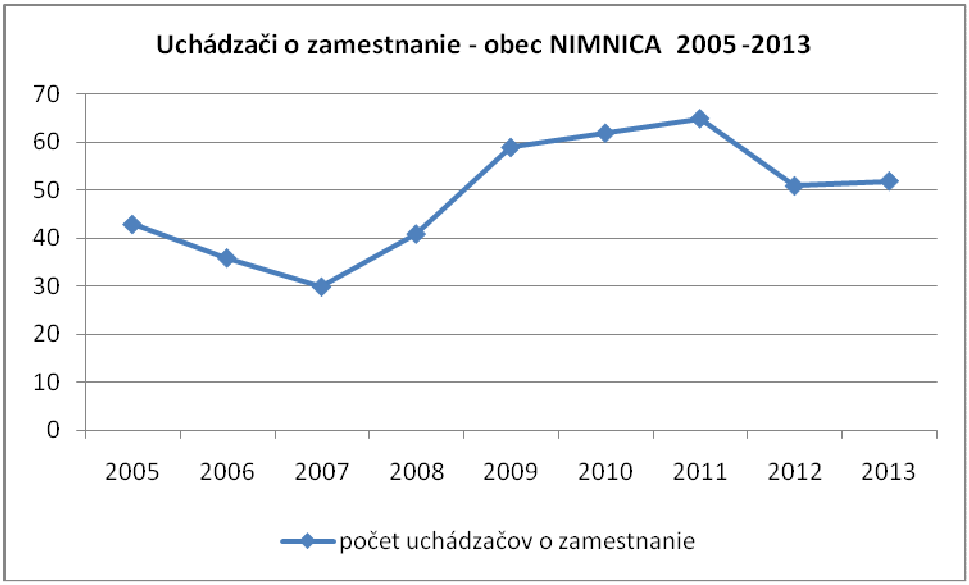

Graf č. 5 Uchádzači o zamestnanie – obec Nimnica 2015 – 2013

4. *Životné prostredie.*

4.1. Morfologický ráz územia a jeho geologická stavba.

Obec Nimnica sa nachádza v severnej časti Ilavskej kotliny v oblasti Javorníkov a Strážovských vrchov . V Javorníkoch v blízkosti obce sú to charakteristické vrcholy Dubový háj – 519 m.n.m. , Diel – 528 m.n.m, Veľký Žiar – 474 m.n.m, Lachovec – 466 m.n.m. V Strážovských vrchoch je charakteristický Kozinec – 515 m.n.m a Stavná – 601 m.n.m.

Charakter doliny sa formoval koncom neogénu a cez celý kvartér. Hĺbka zarezania je výsledkom eróznej činnosti Váhu, ktorá sa prejavila vznikom širokej doliny.
Rôznosť morfologických celkov na tomto území vychádza z geologickej stavby, v miestach s menej odolnými horninami sú úbočia miernejšie, v miestach s horninami tvrdšími a odolnejšími proti vetraniu sú úbočia strmšie (úsek okolia priehrady na pravom brehu). Najlepším príkladom takéhoto morfologického členenia je bradlo Klape na pravom brehu Váhu nad Priehradou mládeže, kde v päte s miernejšími stráňami vystupujú ílovce a pieskovce, naproti tomu v končiarovej časti pozorujeme veľmi strmé stráne, až steny vápencového bradla.

Geológia okolia Nimnice je veľmi zložitá. Biele Karpaty tvoria prevažne horniny starotreťohorného a druhotreťohorného veku, Javorníky majú podobné zloženie a v Strážovských vrchoch na ľavom breho Váhu vystupujú mladotreťohorné, prípadne starotreťohorné a druhohorné horniny. Mladotreťohorné horniny tvoria prevažne štrky, starotreťohorné a kriedové horniny v bradlovom pásme majú podobný charakter ako horniny starotreťohorné avšak horniny tzv. centrálnych Karpát tiahnúce sa východne a južne od územia majú komplexy vápencovo-dolomitické.

Najstarším celkom sú sférosideritové sliene druhohorného strednokriedového-alpínskeho veku. Sú to prevažne slieňovce a sliene, prípadne ílovce tmavosivej až čiernej farby s charakteristickou bridličnatosťou. Veľkosť jednotlivých plôch, prípadne vrstiev presahuje až 10 metrov a jednotlivé polohy oddeľujú 10 centimetrové, ojedinele i metrové polohy tmavosivých pieskovcov. V ílovcoch pozorujeme cibuľovité uzavreté tvary – sférosiderity s koncentrickými šupinami ako pri cibuli, ich veľkosť sa pohybuje od niekoľkých centimetrov až do veľkosti jedného metra. O ich pôvodoch sú dohady, zdá sa, že ide o sedimentáciu závalov. Bývajú obyčajne hnedohrdzavej až sivej farby. Súvrstvie je na oboch brehoch Váhu, najlepšie viditeľné v okolí Púchova a na ceste Nimnica – Udiča.

Nad týmto komplexom vystupujú orlovské pieskovce druhohorného veku, strednokriedové – cenománske. Ide o mohutné pieskovce s medzivrstvami bridličnatých ílovcov. Farba pieskovcov je sivá, tmavosivá až sivomodrá. Povrch je hrdzavohnedý. Podľa zrnitosti sú jemnozrnné až hrubozrnné s prechodom do zlepencov spojených vápencovým tmelom. Vystupujú medzi Púchovom a Nimnicou na pravom brehu a v blízkosti priehrady v Nosiciach na ľavom brehu.

K mladšiemu komplexu hornín t.j. k vrchnej kriede patria upohlavské zlepence pomenované podľa Upohlavu v blízkosti obce Nimnica. Sú to zlepence zaujímavé, tým, že sa v nich okrem charakteristického materiálu z okolia ako sú vápence, dolomity a pieskovce nachádza aj materiál, ktorý sa inde na Slovensku ani v Európe nenachádza a to prímes švédskych červených žulí, tmavých fínskych žulí, takže po čerstvom odkryve je ich charakter a vzhľad veľmi farebný.

Najmladšími sedimentmi (usadeninami) sú púchovské vrstvy, resp. už spomínané sliene. Je to súvrstvie pestrých, rôzne sfarbených slieňov a ílovcov farby zelenej, červenej a žltej, prípadne svetlosivej s dosť častými prechodmi do tmavších farieb. Súvrstvie je proti vetraniu značne odolné a tak sú odkryvy veľmi zriedkavé, len v miestach erózie bočných potokov vystupujú na povrch. Výrazné sú vo svahoch nad mestom Púchov a nad vodojemom pre Púchov.

4.2. Podnebie.

Obec Nimnica leží v miernom klimatickom pásme s typicky vnútrozemským podnebím, teda v lete teplým a v zime chladným, nie však drsným. Priemerná teplota najchladnejšieho mesiaca januára je – 3,2°C a priemerná teplota najteplejšieho mesiaca júla je + 18,3°C . Priemerná ročná teplota je + 8,2°C. Priemerné mesačné teploty: mesiac/teplota : jan/- 3,2°C , feb/- 1,3 °C, mar/2,8 °C, apríl/8,3 °C, máj/13,3°C,jún/16,6°C ,júl/18,3 °C, aug/17,5 °C, sept/13,9°C ,okt/8,9°C ,nov/4,1°C ,dec/- 0,2 °C.
Priemerné množstvo zrážok v obci Nimnica je 800 – 900 mm/rok.
Priemerné mesačné zrážky v mm predstavujú: mesiac/zrážky : jan/45 mm, feb/44 mm, mar/46 mm, apríl/45 mm, máj/68 mm, jún/87mm, júl/94mm, aug/79mm, sept/52 mm, okt/58 mm, nov/54mm, dec/46mm.
Počet dní so snehovou pokrývkou v roku predstavuje : 120 – 140 dní.
Počet zamračených dní v roku predstavuje : 120 – 150 dní
Počet jasných dní v roku predstavuje: 40 – 50 dní

4.3. Hydrologické pomery

Osou riečnej siete je Váh, ktorý je upravený a regulovaný, zahataný v okolí Nosíc a Nimnice vodnou nádržou s obsahom 35,9mil. m3 vody. Priehradu vybudovali v najužšom mieste najsevernejšej časti Ilavskej kotliny. Riečna sieť je vyvinutá jednostranne. Väčšie prítoky pozorujeme len z pravej strany, a to : pri Malej Udiči vyúsťuje Marikovský potok, v blízkosti Nimnice Nimnický potok a pod Púchovom potok Biela voda. Z ľavej strany sú len menšie prítoky.

Hlavným nositeľom podzemných vôd sú štrkové náplavy Váhu. Okolité horniny bradlového pásma sú na vodu chudobné, majú menšie občasné pramene, ktoré sú však z hľadiska zabezpečenia vody bezcenné.

4.3.1. Minerálne pramene.

V poslednom období stúpa spotreba minerálnych vôd. Slovensko je bohaté na minerálne pramene a práve súčasťou obce Nimnica sú najmladšie kúpele na Slovensku, súvisiace s objaveným minerálnym prameňom v roku 1952. Prameň v Nosiciach bol objavený pri výstavbe Priehrady mládeže v roku 1952. Keďže hydrogeologický prieskum nenarazil na nijaké minerálne pramene, výskyt minerálnej vody na stavbe sa považoval za lokálny jav. Ďalšími prácami sa však zistilo, že výskyt minerálnej vody je rozšírený v skalnom podloží a že kysličník uhličitý je rozšírený takmer po celom stavenisku, čo narušilo postup prác. Zakrátko sa preukázali výnimočné zdravotné účinky prameňa a staršie materiály uvádzajú, že „ vodu chodili piť celé zástupy“.

Minerálna voda je ojedinelá svojím chemickým zložením, ktoré sa takmer stotožňuje so zložením alkalicko-muriatickej kyselky v Luhačoviciach. Pre značnú výdatnosť sa kyselka balneologicky zachytila a vybudovala sa liečebňa dýchacích ciest. Minerálna voda je alkalicko-zemito-uhličitá s obsahom jódu : patrí do skupiny zásaditých jódových kyseliek s významnejším obsahom lítia a kyseliny bóritej. Hlavným zdrojom vody bol vrt B-1 s výdatnosťou 50 l/min. s hĺbkou 155,2 m s obsahom CO2 maximum 2500 mg/l. Mineralizácia dosahovala až 8000,0 mg/l, výstavba priehrady mineralizáciu ovplyvnila a tá poklesla na 3000,0 mg/l – 4000,0 mg/l. Neskôr boli realizované a podchytené ďalšie vrty. Dnes Kúpele Nimnica, a.s. využívajú Vrt B-7 a B8 s celkovou priemernou mineralizáciou na úrovni 5000,0 mg/l. Rozbor vody z vrtu B-1 bol vykonaný v roku 1959 v Ústave hygieny v Bratislave. Rozbor poukázal na prítomnosť vysokých pozitívnych hodnôt sodíka, draslíka, horčíka, železa, vápnika a chlóru, čo malo za príčinu vznik dnešných Kúpeľov Nimnica. Voda sa využíva na pitnú a inhalačnú liečbu a na vaňové uhličité kúpele. Liečia sa tu onkologické choroby, choroby tráviaceho ústrojenstva, dýchacích ciest, obehové ústrojenstvá, poruchy látkovej premeny a žliaz s vnútornou sekréciou ako cukrovka, obezita, tiež choroby ženské.

Východne od obce Nimnica sa nachádzajú ešte dva pramene minerálnej vody. Jeden sa nazýva Slatina na Hôrke. Voda v ňom je číra, bez zápachu, výdatnosť prameňa je však veľmi malá. Charakter minerálnej vody : zemitá, uhličitá, studená. Ďalší prameň je Prevrat asi 1 km od obce. Ovplyvňuje ho počasie a cez prameň pretekajúci potôčik, čím sa znehodnocuje. Voda z neho sa nepoužíva. Od Nimnice smerom na Veľkú Udiču pri chate sa nachádzajú ešte dva pramene malej výdatnosti, ich voda je zemitá, železitá, uhličitá, studená.

4.3.2. Kvalita povrchových a podzemných vôd.

Územím preteká rieka Váh a Nimnický potok. Kvalita povrchových vôd sa sleduje na Váhu od roku 1963. Vývoj kvality vody sledovaný v profiloch Bytča, Púchov a Trenčín podľa SHMU Bratislava vykazuje pozitívny trend vo väčšine sledovaných ukazovateľov, znečistenie sa prejavuje v základných chemických a fyzikálnych ukazovateľoch a biologických a mikrobiologických ukazovateľoch. Kvalita vody v profile Púchov je však kvalitnejšia ako v profile Trenčín, či Bytča. Na zlepšenej kvalite sa výrazne podieľa usadzovanie škodlivín v nádrži Nosice a dobrá kvalita prítokov z Javorníkov a Strážovských Vrchov ako aj vybudované ČOV.

Znečisťovateľmi povrchových vôd sú vypúšťané odpadové vody z priemyselných zón.
Kvalita podzemných vôd určených na zásobovanie pitnou vodou, závlahu a poľnohospodárske účely je SHMU sledovaná od roku 1982, pre región Púchov nejestvujú však pravidelné merania kvality podzemných vôd, iba merania pitnej vody a studní. Kvalita podzemných vôd v regióne určená na zásobovanie pitnou vodou je dobrá, nepriaznivú situáciu kvality podzemných vôd odráža voda v studniach, ktorá je v 14 zo 16 vyhodnotených studní závadná.

4.4. Ovzdušie.

Obec Nimnica je lokalizovaná medzi zdrojmi znečistenia ovzdušia pochádzajúcimi z okolitých miest a to predovšetkým mesta Púchov a mesta Považská Bystrica . V týchto mestách sú zároveň špecifikované jestvujúce zdroje znečistenia. O stave ovzdušia v Trenčianskom kraji vypovedá Správa o stave ovzdušia Trenčianskeho kraja (2012).

Krajské úrady životného prostredia sú povinné vydávať raz ročne správu o stave životného prostredia príslušného kraja. Správa udáva informácie o veľkých a stredných zdrojoch znečistenia súhrne za jednotlivé okresy, ďalej sú zdroje znečistenia sledované na úrovni obcí.

Program zlepšenia kvality ovzdušiaje v rámci Trenčianskeho kraja spracovaný pre mesto Trenčín a Program zlepšenia kvality ovzdušia okresu Prievidza.

Aglomerácia	Názov stanice	Kontinuálne							Manuálne	
		PM_{10}	$PM_{2,5}$	Oxidy dusíka NO, NO_2, NOx	Oxid siričitý SO_2	Ozón O_3	Oxid uhoľnatý CO	Benzén	Ťažké kovy As, Cd, Ni, Pb	Polyaromatické uhľovodíky BaP
Trenčiansky kraj	**Prievidza**, Malonecpalská	x	x		x	x			x	x
	Bystričany, Rozvodňa SSE	x	x		x					
	Handlová, Morovianska cesta	x	x		x					
	Trenčín, Hasičská	x	x	x	x		x	x		
	Spolu 4 stanice	**4**	**4**	**1**	**4**	**1**	**1**	**1**	**1**	**1**

Objekt č. 3 Meracie stanice kvality ovzdušia Trenčiansky kraj

Z hľadiska monitorovania stavu ovzdušia sa sledujú tieto látky: polietavý prach, emisie síry, atmosférický ozón, vplyv dopravy, celkový organický uhlík, amoniak, ťažké kovy a iné. Meracie stanice sú uvedené v tabuľke vyššie.

Veľké a stredné zdroje znečisťovania ovzdušia v Trenčianskom kraji (rok 2012)

Okres	Počet prevádzkov.	Počet zdrojov	Počet VZZO	Počet SZZO
Bánovce n/B	55	123	7	116
Ilava	95	155	10	145
Myjava	65	111	3	108
Nové Mesto n/V	150	273	11	262
Partizánske	72	141	14	127
Považská Bystrica	66	94	3	91
Prievidza	160	316	49	267
Púchov	65	86	12	74
Trenčín	183	363	12	351
Spolu	**911**	**1662**	**121**	**1541**

Zdroj: NEIS

Stručná charakteristika hodnotených znečisťujúcich látok:

Objekt č. 4 Veľké a stredné zdroje znečisťovania ovzdušia v Trenčianskom kraji (rok 2012)

Popis znečisťujúcich látok a ich účinok na zdravie obyvateľstva:

Polietavý prach predstavuje častice rôznej veľkosti, ktoré sú voľne rozptýlené v ovzduší. Pochádzajú z rôznych technologických procesov, uvoľňujú sa najmä pri spaľovaní tuhých látok a sú obsiahnuté vo výfukových plynoch motorových vozidiel. Do ovzdušia sa však dostávajú aj vírením častíc usadených na zemskom povrchu (sekundárna prašnosť). Vplyv na zdravie ľudí závisí od veľkosti častíc a koncentrácie. Prachové partikuly rozptýlené v ovzduší sú rôzneho chemického zloženia, ktoré závisí nielen od priemyselných exhalátov, dopravy ale aj od klimatických podmienok a intenzity poľnohospodárskej činnosti v danom území. Polietavý prach pôsobí ako nosič iných polutantov anorganického alebo organického pôvodu z ovzdušia. Význam majú hlavne častice menšie ako 10 µm, (PM10) ktoré sa dostávajú až do dolných dýchacích ciest. Úroveň znečistenia ovzdušia PM10 na Slovensku môžeme charakterizovať ako závažnú. Limitná hodnota priemernej ročnej koncentrácie v roku 2006 bola prekračovaná na takmer 30 % AMS národnej monitorovacej siete kvality ovzdušia (NMSKO). V lokalitách s vysokým a dlhodobým pôsobením zvýšených koncentrácií drobných prachových častíc v ovzduší sa pozoruje nárast počtu hospitalizovaných osôb s chronickými dýchacími problémami, zápalmi nosohltana, nárastom chrípkových ochorení, zvýšeným výskytom astmy, zhoršovaním činnosti pľúc, rozvojom alergií a zvýšenou úmrtnosťou obyvateľov na ochorenia dýchacej a srdcovo-cievnej sústavy. Je možné, že dlhodobé pôsobenie prachu v ovzduší môže vplývať na skracovanie dĺžky života asi o 2 až 3 roky.

Emisie síry z dopravy vznikajú hlavne pri spaľovaní nafty v nákladných vozidlách, traktoroch, lokomotívach a stavebných strojoch. Množstvo oxidu siričitého emitovaného z výfukov motorových vozidiel je rôzne v závislosti na použitom palive. Síra obsiahnutá v palive sa dostáva do atmosféry vo forme oxidu siričitého SO2 , ktorý v dôsledku reakcie s atmosférickou vlhkosťou vedie ku vzniku tzv. kyslých dažďov. Účinky SO2 na ľudský organizmus sa odvíjajú práve z tejto vlastnosti –

pôsobí dráždivo na dýchacie cesty a očné spojivky. Navyše jeho vdychovanie spôsobuje zužovanie priedušiek.
Ku vzniku oxidov dusíka dochádza vždy pri zohriatí vzduchu, ktoré nastáva pri spaľovaní palív. Jeho množstvo závisí na teplote procesu - čím je teplota vyššia, tým vyššia je tvorba. Ich najvýznamnejšou zložkou sú oxid dusičitý a oxid dusnatý, ktorý je však nestály a mení sa na oxid dusičitý. Pochádza hlavne z automobilovej dopravy, prispieva k tvorbe skleníkových plynov. Oxid dusičitý je dráždivý plyn, ktorý pôsobí na dýchacie cesty a spôsobuje ich zužovanie. Na vyššie koncentrácie oxidu dusičitého v ovzduší sú najcitlivejší najmä astmatici a osoby s primárnym ochorením dýchacej sústavy. Vyššie hladiny NO2 spôsobujú väčšiu vnímavosť na bakteriálne a vírusové infekcie pľúc. U detí dlhodobo vystavených účinkom NO2 sa prejavuje nárast nepriaznivých dýchacích príznakov, ktoré môžu viesť až k zhoršeniu funkcie pľúc.

Oxid uhoľnatý (CO) je toxický plyn, ktorý vzniká pri nedokonalom spaľovaní a je súčasťou výfukových plynov motorových vozidiel. Vzniká v dôsledku nedokonalého spaľovania, pri ktorom uhlík obsiahnutý v palive len čiastočne oxiduje. Organizmus však dokáže tolerovať pomerne vysoké koncentrácie bez príznakov zdravotného poškodenia. Na oxid uhoľnatý sú najcitlivejšie tehotné ženy a ich plody, ďalej malé deti, osoby s ochoreniami srdcovo-cievneho aparátu a staré osoby.

Atmosférický ozón ,väčšina atmosférického ozónu (približne 90 %) sa nachádza v stratosfére (11-15 km), zvyšok v troposfére. Stratosférický ozón chráni našu biosféru pred letálnym ultrafialovým UV-C žiarením a v značnej miere zoslabuje UV-B žiarenie, ktoré je schopné vyvolať celý rad nepriaznivých biologických efektov, napr. rakovinu kože, očné zákaly.

Vplyv dopravy Nárast intenzity cestnej dopravy spôsobuje zvyšovanie celoplošnej zaťaženosti komunikácií a zvyšuje množstvo emisií z výfukových plynov, sekundárnu prašnosť a tým negatívne ovplyvňuje ovzdušie v dýchacej zóne človeka, pri obmedzených rozptylových podmienkach v dôsledku mestskej zástavby.
Hlavnými škodlivinami z automobilovej dopravy sú oxid uhoľnatý (CO), oxidy dusíka (NOx), oxidy síry (SOx), polycyklické aromatické uhľovodíky (PAU), tuhé emisie, olovo a ďalšie zlúčeniny. Emisie, ktoré produkuje doprava, závisia hlavne od jej intenzity, zloženia dopravného prúdu, technického stavu vozidiel, režimu dopravy, rýchlosti vozidiel a od klimatických faktorov.

Celkový organický uhlík (∑C) je spoločný názov pre organické látky v plynnej fáze. Na emitovaní tejto základnej znečisťujúcej látky sa podieľajú najmä spaľovacie procesy, lakovne a čerpacie stanice pohonných hmôt.

Amoniak (NH3) je bezfarebný, veľmi dráždivý plyn s charakteristickým ostrým zápachom. Bežne sa vyskytuje v prostredí a tiež vzniká činnosťou človeka. Amoniak je dôležitá látka pre rast rastlín ako aj nevyhnutná súčasť života človeka. Vo vode, pôde a ovzduší sa nachádza ako zdroj dusíka pre rastliny a zvieratá. Najviac amoniaku bezvodého sa do zložiek životného prostredia dostáva rozkladom hnoja, mŕtvych tiel rastlín a živočíchov. Vysoké koncentrácie amoniaku v ovzduší sa môžu vyskytnúť v prípade použitie umelého hnojiva na poliach. Prítomnosť amoniaku v ovzduší množstvách viac ako 50 ppm má dráždivé a leptavé účinky.

Ťažké kovy patria medzi základné skupiny znečisťujúcich látok, ktoré sa sledujú v rôznych zložkách životného prostredia. Ide o pomerne rozsiahlu skupinu kontaminantov, ktoré sa vyznačujú rozdielnymi vlastnosťami, účinkami i zdrojmi svojho pôvodu. Predmetom svetového monitoringu sú prvky: Hg, Cd, Cr a Pb. Tieto sa všeobecne považujú za najškodlivejšie pre ľudí a zvieratá. Veľmi škodlivé môžu byť aj niektoré ďalšie prvky, ktoré sú v malom množstve v pôdach a rastlinách potrebné, ak sa však nahromadia vo veľkom množstve, môžu pôsobiť ešte toxickejšie ako prv uvedené prvky, sú to napr. Zn, As, Cu, Ni a ďalšie.

Podľa pôvodu môžeme vyčleniť dva zdroje ťažkých kovov a to prírodné-geochemické a antropogénne.

Prírodné-geochemické zdroje: Ťažké kovy sú stopovými zložkami primárnych minerálov v horninách.

Antropogénne zdroje: Okrem prírodných-geochemických zdrojov ťažkých kovov existuje aj veľké množstvo antropogénnych zdrojov. Môžeme si vyčleniť viacero antropogénnych zdrojov ťažkých kovov (Alloway-Ayres, 1993; Ross, 1983):

♦ baníctvo – úložiská, haldy, transport rúd – ku kontaminácii dochádza v dôsledku zvetrávania a veternej erózii a úletov pri preprave rúd,
♦ hutníctvo – znečistenie vzniká z exhalátov, aerosólov, ktoré unikajú pri výrobe a spracovaní železa, ocele a farebných kovov,
♦ poľnohospodárstvo – umelé hnojivá, pesticídne prípravky,
♦ spaľovanie fosílnych palív (uhlie, ropa),
♦ elektronika,
♦ batérie,
♦ farby,
♦ tlač a polygrafia,
♦ prípravky v zdravotníctve – zubné prípravky, liečivá a pod.,
♦ odpadové hospodárstvo – spaľovne odpadov, odpadové kaly, skládky priemyselného a komunálneho odpadu.

Objekt č. 5 Vývoj emisií základných znečisťujúcich látok v Trenčianskom kraji

Vývoj emisií základných znečisťujúcich látok v Trenčianskom kraji

	1998	1999	2000	2001	2002	2003	2004	
TZL	2 978	4 641	1 948	2 397	2 162	2 157	2 256	
SO_2	46 459	49 863	26 443	43 557	37 461	45259	43468	
NO_x	8 576	9 065	8 826	9 510	8 801	7 908	8 805	
CO	8 922	12 262	5 495	4 415	3 822	3 799	3 932	
	2005	2006	2007	2008	2009	2010	2011	2012
TZL	1882	1517	1287	1125	939,3	740,45	822,87	768
SO_2	40 337	39004	33006	35659	32882,6	36826,29	39777,14	33572
NO_x	6802	6868	6313	6669	6400,8	5961,83	6688,63	5986
CO	4396	6021	5054	5629	6204,2	7229,4	6694,77	6399

Zdroj: NEIS

Z tabuľky *Vývoj základných znečisťujúcich látok v Trenčianskom kraji*, ktoré ovplyvňujú celé územie možno hodnotiť jednotlivé ukazovatele. Čo sa týka ukazovateľov TZL , SO2, Nox možno hovoriť o významnom poklese týchto látok

v ovzduší. Čo sa však týka CO (Oxid uhoľnatý) - ukazovateľ je nestály a ešte stále vykazuje vysoké hodnoty.

4.5. Pôda.

Výmera obce Nimnica je 736 ha . Z toho 29,49 % tvorí poľnohospodárska pôda a 70,51 % nepoľnohospodárska pôda. Orná pôda zaberá 2,92 % územia. V obci sa nenachádzajú chmeľnica, ani vinica. Z nepoľnohospodárskej pôdy zaberá najvýznamnejšiu časť lesný pozemok. Ten tvorí až 43,45 %. V obci sa nachádza vodná plocha, zaberá 14,91 % územia.

Tab č. 11 Využitie pôdy - územie Nimnica 2014		
druh	m2	
poľnohospodárska pôda	**2 169 474**	**29,49**
orná pôda	214 967	2,92
chmeľnica,vinica	0	0,00
záhrada	210 537	2,86
ovocný sad	33 546	0,46
trávnatý porast	1 710 424	23,25
nepoľnohospodárska pôda	**5 186 641**	**70,51**
lesný pozemok	3196049	43,45
vodná plocha	1 096 919	14,91
zastavaná plocha a nádvorie	497 610	6,76
ostatná plocha	396 063	5,38
SPOLU ÚZEMIE	**7 356 115**	100,00
Zdroj: Štatistický úrad 2014		

Kvalitu pôdy ovplyvňuje predovšetkým činnosť človeka, kontaminácia pôdy a jej vodná, či veterná erózia.
Pod kontamináciou pôdy sa rozumie prekročenie najvyššej prípustnej hodnoty obsahu prvkov a zlúčenín v pôde sledovaných v Čiastkovom monitorovacom systéme Pôda.
V okrese Púchov predstavovala kontaminovaná pôda v roku 1999: 2,1 % územia, zisteným kontaminantom bol kadmium, chróm, nikel a olovo. Samotná prítomnosť kontaminantov pôdu v prevažnej väčšine nepoškodzuje. Škodlivosť sa prejavuje najmä ich absorpciou pôdnymi organizmami, rastlinami, ako i prienikom do pôdneho roztoku a následne do podzemných vôd. Kontaminanty prostredníctvom potravového reťazca ďalej priamo ohrozujú vyšších živočíchov a človeka. Uvedeným podielom kontaminovaných plôch sa okres Púchov vzhľadom k ostatným okresom Trenčianskeho kraja radil v roku 1999 na posledné miesto.
Pod eróziou pôdy rozumieme odnos pôdy a z toho vyplývajúce zníženie hrúbky povrchových vrstiev pôdy - najmä účinkom vody a vetra. Je to jeden z najnebezpečnejších prejavov degradácie pôd, devastácie krajiny a životného prostredia. Riziko erózie sa zvyšuje napr. odstránením vegetácie, nesprávnym smerovaním polí a orby, využívaním strmých svahov ako pasienky, a má za následok aj urýchľovanie zanášania vodných nádrží, tokov a kanalizácie.

V Trenčianskom kraji je vodnou eróziou ohrozených cca 10 – 20 % poľnohospodárskeho pôdneho fondu. Najohrozenejšie sú orné pôdy, s výnimkou tých, ktoré sa nachádzajú v nive Váhu a zavlažovaných. Vodná erózia sa prejavuje výraznejšie najmä v podhorských a horských oblastiach, kde je vyššia svahovitosť. Najzložitejšia situácia je v okrese Púchov v oblasti Lazy pod Makytou, Lúky pod Makytou a Lysá pod Makytou. Podobná situácia je aj v okresoch Považská Bystrica, Ilava a Prievidza.

4.6. Lesy.

Územie obce Nimnica sa z fytocenologického hľadiska nachádza vo vegetačnom stupni, hrabovo-dubového lesa, ktorého hlavnými zástupcami sú dub letný (Quereus robur) a hrab obyčajný (Carpinus betulus). Prevahu má listnatý les. Prirodzená druhová skladba je doplnená jaseňom (Fraxinus excelsior), brezou (Betula pendula), javorom (Acer platanoides), lipou (Tilia cordata), topoľom (Populus nigra) a v časti priliehajúcej vodnej nádrži aj jelšou (Alnus incana). Z ihličnatých drevín sú zastúpené predovšetkým borovice (Pinus nigra) a smrek (Picea excelsa).

Z druhotne vysadených drevín sú zastúpené borovica Weymouthova (P.Strobus), jarabina (Sorbus aucupariavar, dulcis), vŕba (Salix alba), javor (A.negundo), orgován (Syringa vulgaris), tuja (Thuja occidentalis), smrekovec (Larix decidua), niektoré druhy cypruštekov, borievky, ďalej lieska (Corylus avellana), hloh (Crataegus monogyna) a iné.
Vyššie uvedené dreviny sú súčasťou kúpeľného areálu.

Z ovocných stromov sú na území obce pestované hlavne čerešne, slivky, hrušky a jablká.
Lesná plocha tvorí 320 ha a zaberá až 43,45 % územia. Tvorí významnú plochu územia obce.

4.7. Flóra.

Cestou na vápenité skaly Troch vrchov nad Nimnicou včas na jar vidieť žltú farbu krivca žltého (Gagea lutea (L.) Ker-Gawl) a kríkov drieňa obyčajného (Cornus mas L.). Za namáhavý výstup je odmenou pohľad na chlpaté fialové kvety ponikleca obyčajného slovanského (Pulsatilla vulgaris Mill. Ssp. Slavica Reuss). Zo vzácnejších druhov tu možno nájsť ešte prvosienku jarnú (Primula veris L. em Huds.), prvosienku vyššiu (Primula elatior (L.) Hil.) a prvosienku bezbyľovú (Primula acaulis (L.) Grufb.). V okolí salaša začiatkom jari kvitne snežienka jarná (Galanthus nivalis L.) a neskôr horec bodkovaný (Gentiana punctata L.). Od salaša smerom k Lachovcu upúta nás bohatá flóra zastúpená druhmi rastlín vstavačovitých, napr. Vemenník dvojlistý (Platanthera bifólia (L.) Rich.), vtáčia prilba biela (Cephalanthera alba (Cr. Simk), hniezdovka hlístová (Neottia nidusavis (L.) Rich), trčník hmyzonosný (Ophrys insectifera L.) a ojedinele i trčník pavúkonosný (Ophrys araneifera Huds.) Z ľaliovitých je to ľalia zlatohlavá (Lilium martagon L.), bledavka Gussoneo (Ornitogalum gusonei Ten.), jagavka vetrická (Anthericum ramosum L.).

Z liečivých bylín možno v okolí Nimnice nájsť pastiersku kapsičku obyčajnú (Capsella bursa – pastoris (L.) Med.), na poliach a rumoviskách ostrôžku poľnú (Consolida regalis S.F.Gray), rozšírený je aj lastovičník väčší (Chelidonium maius L.), stavikrv vtáčí (Polygonum aviculare L.) Od júna na lúkách v okolí Nimnice kvitne repík lekársky (Agrimonia eupathoria L.) K ďalším liečivým bylinám, ktoré sa vyskytujú v okolí patrí komonica lekárska (Melilotus officinalis (L.) Lam), lipa veľkolistá (Tilia Platyphyla Scop.), ľubovník bodkovaný (Hipericum perforatum L.), zemežlč menšia (Centaurium minus Moench), pľúcnik lekársky (Pulmonaria officinalis L.), šalvia lekárska (Salvia Officianalis L.) a materina dúška (Thymus serpyllum L.).

4.8. Fauna.

Z cicavcov je pre okolie Nimnice typický a veľmi rozšírený zajac poľný (Lepus europaeus L.) a líška (Canis vulpes L.) . Ondatra (Ondatra ondatra L.) sa do tejto oblasti dostala pre vzácnu kožušinu v roku 1905 zo Severnej Ameriky. Rozšírené sú v okolí aj srnec obyčajný a srna lesná (Capreolus capreolus L.), divá sviňa (Sus scrofa L.), jazvec obyčajný (Meles meles L.), kuna lesná (Martes martes L.), veverica obyčajná (Sciurus vulgaris L.) a lasica obyčajná (Mustela nivalis L.). Vyskytujú sa aj netopiere z nich netopier obyčajný (Myotis myotis L.). Ojedinele možno nájsť jeleňa lesného (Cervus elaphus L.) a vydru riečnu (Lutra lutra L.).

Z rýb žije vo Váhu štuka (Ezox lucius L.), kapor obyčajný (Cyprinus carpio L.), mrena (Barbus barbus L.), lieň obyčajný (Tinca tinca L.), úhor (Auguilla augilla L.) a rozšírený je aj jalec (Leuciscus leuciscus L.).
V potokoch žije pstruh potočný (Salmo trutta L.), pstruh dúhový (Salmo gairdnerideus) a lipeň (Thymallus thymallus L.).

Z vtáctva možno pozorovať v okolí Nimnice bažanta obyčajného (Phasianus calchicus L.), hrdličku záhradnú (Sreptopelia decaocto L.), hrdličku poľnú (Streptopelia turtur L.), sovu obyčajnú (Strix aluco L.), sluku hôrnu (Scolopax rusticola L.) , holuba divého (Columbia livia L.) a zásluhou priehrady sa v oblasti hodne rozšírila aj kačica divá (Anas platyrhynchos L.)Plocha Priehrady Mládeže je využívaná na oddych sťahovavých vtákov počas migrácie. Vplyvom chemizácie v poľnohospodárstve rapídne klesol stav jarabice poľnej (Perdix perdix L.). Z ďatľov sa na území vyskytujú ďateľ veľký (Dendrocopos major L.) a ďateľ malý (Dendrocopos minor L.) a veľa vtákov z rodu spevavcov (Passeres). Zo škodcov sa vyskytuje škorec (Sturnus vulgaris).

4.9. Chránené územia.

V obci sa nachádza asi 1 ha močiarov v oblasti Nimnického potoka čo predstavuje chránené územie typu C, ktoré by mohlo ašpirovať na zápis do Štátneho zoznamu osobitne chránených častí prírody v SR ako chránený areál. Ochrana sa vzťahuje na výskyt vzácnych druhov živočíchov.

Ďalšie územie s osobitnou pozornosťou predstavuje Priehrada mládeže, ktorú využívajú sťahovavé vtáky na oddych počas migrácie. Nejedná sa však priamo o vtáčie územie.

5. Technická infraštruktúra.

5.1. Zásobovanie vodou.

Zdrojom pitnej vody pre obec Nimnica je vodný zdroj v obci Pružina. Zásobovanie domácností je zabezpečené liatinovým vodovom v dĺžke 4,5 km z roku 1958. Majiteľom a prevádzkovateľom vodovodu je Považská vodárenská spoločnosť a.s. Na vodovod je pripojených 95 % obydlí, teda 147 bytov. Minimálne 10 domov využíva tiež vlastnú studňu. Kvalita vody je dobrá.

5.2. Odkanalizovanie.

Obec Nimnica je z 3/4 odkanalizovaná. Na kanalizáciu je pripojených asi 1/2 domácností. Ide o odkanalizovanie stavbou splaškovej kanalizácie z rúr DN 300 v celkovej dĺžke 3.436 km zaústenej do jestvujúcej ČOV – OSA 800 vybudovanej pre kúpele Nimnica, ktorá kapacitne (hydraulicky látkovo) vyhovuje pre pripojenie obce. Časť kanalizácie 1 114 m je vedená ako tlaková, z toho 1032 s prívodom na ČOV. V obci sa nachádzajú 6 malých ČOV.

5.3. Zásobovanie plynom.

Obec je plne plynofikovaná. Plynofikácia prebiehala v dvoch etapách. V roku 1982 – 1984 prebehla prvá etapa prác, ďalšia v rokoch 1988 – 1989 s kolaudáciou stavby v roku 1990. Rozvoj plynu je vyrobený z oceľových rúr DN – 100, DN – 50. Na plyn je pripojených 95 % domácností, ostatné obydlia sú vykurované individuálnym riešením.

5.4. Elektrifikácia.

Obec Nimnica je plne elektrifikovaná. Elektrifikovaných je 100 % obydlí. Rozvody sú realizované nadzemne. V roku 2015 došlo k realizácii a ukončeniu stavebných prác na rekonštrukcii a modernizácii verejného osvetlenia, kde svetelno technickým riešením bolo zabezpečenie dobrej viditeľnosti a tým sa prispelo k zvýšeniu bezpečnosti cestnej a pešej premávky. V podstatnej miere došlo k zníženiu kriminality a vandalizmu. Stavebno technická realizácia projektu bolo svetelno technické riešenie v zmysle STN 736110. Pri rekonštrukcii verejného osvetlenia boli v rámci projektu vymenené staré svietidlá na jestvujúcich podperných bodoch distribučnej siete za nové a došlo k doplneniu osvetľovacích stožiarov v počte 43 ks. Nové stožiare sú napojené z nových vzdušných liniek vedených 2 RVO1 cez istiace skrinky SPP2. Nové osvetľovacie stožiare v miestnej časti kúpele sú napojené z jestvujúcej vetvy VO ovládané z novej skrine RVO3. Svietidlá pre osvetlenie sú použité SITECO SR50 a SR100, PILZLEUCHE 70 w z vysokotlakovou sodíkovou výbojkou. Riečením rekonštrukcie a modernizácie VO obce sa dosiahlo, že riadenie a správa VO vychádza z centralizovaného riadiaceho systému s komunikáciou

pomocou GSM. Systém pozostáva z jedného centralizovaného pracoviska na obecnom úrade, kde software nainštalovaný na dispečingu komunikuje pomocou GSM s riadiacou jednotkou v zapínacom bode (RVO), ktorá zbiera dáta z jednotlivých meracích bodov a tieto údaje slúžia ako podklady pre pravidelnú kontrolu.

5.5. Telekomunikácie, internetizácia a verejný rozhlas.

Telekomunikačná sieť je vybudovaná v 92 % nadzemnými a v 8% podzemnými rozvodmi telekomunikačných káblov. Telefonické spojenie zabezpečuje digitálna ústredňa a služby pevnej komunikačnej siete využíva 90 domácností (SOBD 2011).

Pokrytie signálom mobilných operátorov Orange, T-Mobile a O2 je vyhovujúce bez zásadnejších problémov. Mobilný telefón vlastní 141 domácností.

Do obce úspešne preniká aj internetizácia. Na internet je podľa SOBD 2011 pripojených 86 domácností. Obecný úrad je pripojený cez ISDN.

Obec na hromadnú komunikáciu s občanmi využíva miestny rozhlas. Rozhlas sa na zverejňovanie oznamov pre občanov využíva už od roku 1954. V roku 1997 bol rozhlas zrekonštruovaný, zakúpená bola nová ústredňa, no nenaplnilo to všetky očakávania a na základe tejto skutočnosti v roku 2015 došlo k rozšíreniu komunikácie s občanmi v miestnych častiach obce Dolný Salaš, Dolný Polík a Kúpele Nimnica prostredníctvom investície z MF SR a vlastných zdrojov do bezdrôtového rozhlasu a novej ústredne.

5.6. Doprava - cestná sieť.

V obci Nimnica sa nachádzajú cesty II a III triedy. Cesty II. triedy Púchov – Považská Bystrica v katastri obce sú v dĺžke 2,5 km. Cesty III. triedy – miestne komunikácie sú v dĺžke 8 km. Miestne komunikácie boli v uplynulých rokoch čiastočne rekonštruované, vyžadujú však ďalšiu rekonštrukciu. Odvodnenie komunikácie je realizované v rozsahu 40 %. Chodníky sú v obci vybudované v dĺžke 100 m a to v smere k autobusovým zástavkám.

5.7. Riešenie odpadov.

Odpad vyprodukovaný obcou podľa údaja z r. 2014 činí 160,40 ton. Odpad je likvidovaný skládkovaním a separovaním. Odvážaný je a uskladňuje sa na skládke na kazete skládky vo Sverepci. Na objemový odpad je v obci k dispozícii veľkoobjemový kontajner, ktorý je pre obyvateľov prístupný 2x v týždni po 2 hodiny. Odpad je separovaný na úrovni prítomnosti zberných nádob na sklo a plásty. Likvidácia odpadu je pre obyvateľov spoplatňovaná výberom ročného poplatku za osobu. Odpad z popolníc 110 l kuka nádob a 1100 l kontajnerov sa vyváža 2 x mesačne.

6. *Občianska infraštruktúra.*

6.1. Školstvo.

V obci je k dispozícii len materská škola s kapacitou 19 detí. V súčasnosti škôlku navštevuje 19 detí z obce Nimnica. Ďalšie vzdelávanie detí je zabezpečené Základnou školou v Púchove na Mládežníckej ul. Deti do základnej školy I. a II. stupňa dochádzajú 3 km prímestským autobusom v dostatočne hustej premávke. ZŠ v Púchove disponuje telocvičňou i športovým areálom. Rodičia si môžu pre deti tiež zvoliť iné vzdelávacie zariadenie podľa vlastného uváženia. Deti navštevujú rôzne záujmové útvary v CVČ Včielka Púchov. Sú to najmä ZÚ tanečného zamerania – mažoretky, angličtinu pre predškolákov, výtvarné krúžky Pastelkáči, Leonardo a Výrobu šperkov a drobných darčekov, gymnastiku a hru na gitare. Deti sa zúčastňujú početných vystúpení najmä na besiedkach pre rodičov v materských školách a pri spoločenských podujatiach v DK Nimnica.

Tab. č. 12 Počet detí navštevujúcich predškolské zariadenie v obci Nimnica						
rok	2009	2010	2011	2012	2013	2014
MŠ	22	21	18	22	21	20
Počet pracovníkov zariadenia MŠ						
MŠ	5	5	5	5	5	5
Zdroj: Obec Nimnica						

6.2. Zdravotníctvo a sociálna starostlivosť.

Priamo v obci sa nenachádza zdravotnícke zariadenie. Zdravotná starostlivosť je pre obyvateľov a návštevníkov obce Nimnica k dispozícii v okresnom meste Púchov vo vzdialenosti 3 km s dobrým autobusovým spojením. V Púchove sa nachádzajú i ambulancie odborných lekárov a nemocnica. Rýchla zdravotná služba príde do obce do 7 minút.

V obci Nimnica sa nenachádza domov dôchodcov, ani denný stacionár. Umiestnenie občanov v takomto zariadení je riešené individuálne. Pre občanov obce odkázaných na sociálnu starostlivosť sú k dispozícii 1 opatrovateľka, ktorú zamestnáva obec na skrátený pracovný úväzok. Opatrovanej v súčasnosti poskytuje opatrovateľskú službu v podobe prania, realizovania nákupov, upratovania. Stravovanie je pre odkázaných občanov zabezpečené v jedálni materskej školy a to možnosťou odberu obedov do obedára.

6.3. Služby prispievajúce ku kvalite života.

V obci je k dispozícii pošta v miestnej časti Kúpele, ktorú môžu občania a návštevníci využiť počas pracovného týždňa od pondelku do piatku v stanovených otváracích hodinách denne aspoň 3,5 hodiny s predĺženou otváracou dobou v stredu do 17 hodiny. Na nákup tovarov dennej spotreby slúžia 2 predajne potravín a rozličného

tovaru. Jednu z predajní prevádzkuje COOP Jednota. Na občerstvenie a posedenie slúžia občanom a návštevníkom obce reštaurácia Salaš a kaviareň Impresia, kaviareň v liečebnom dome Salvator a cukráreň.

Verejnú autobusovú dopravu zabezpečuje SAD Trenčín. Vzhľadom na výhodnú lokalizáciu obce pri okresnom meste Púchov pokrytie spojov je dostatočne husté. Doprava je možná v smeroch :
Nimnica – Púchov – 14 spojov denne
Nimnica – Mojtín – 2 spoje denne
Nimnica – Horná Maríková – 10 spojov denne
Nimnica – Papradno – 3 spoje denne
Nimnica – Nemšová – 4 spoje denne

Obyvatelia majú možnosť využiť služby Obecného úradu.

6.4. Územný rozvoj

Územný rozvoj obce je regulovaný v podobe spracovaného Územného plánu zóny kúpeľného miesta Nimnica, ktorý spracoval URBION – Štátny inštitút urbanizmu a územného plánovania v roku 1985.
Územný plán zóny bol prehodnotený a schválený bol v roku 1994. Prehodnotenie vykonala firma SUPRO - Ing. Arch. Alena Knižaťová, Púchov. Prehodnotenie bolo realizované z dôvodu usmernenia individuálnej výstavby rodinných domov v západnej časti obce Nimnica vzhľadom k tomu, že v už zastavanej časti obce to nebolo možné.
Taktiež v súvislosti so zámerom ŽSR modernizovať železničnú trať Púchov – Žilina obec zadala zhotoviteľovi JMB Technics, s.r.o. vypracovať územný plán obce Nimnica v rozsahu textovej a grafickej časti s komplexným urbanistickým návrhom, dopravným riešením a s návrhom technickej infraštruktúry.

6.4.1 Bytová výstavba.

V obci je 237 rodinných domov a 8 bytových domov, ktoré sú v osobnom súkromnom vlastníctve. Z toho 183 domov je trvale obývaných. 14,3 % domov je neobývaných. Neobývané domy tvoria možný potenciál na bývanie resp. rozvoj cestovného ruchu – ubytovanie v súkromí, chaty a pod. rekreačné obydlia.
V obci je už 8 bytových domov, ktoré významne prispievajú k obytnému charakteru obce.
Individuálna bytová výstavba sa realizuje v časti lokality obce Dolný a Horný Polík, Žľaby, Hôrky. Obec z titulu stavebného úradu má možnosť podporiť IBV vo veci vydávania územných rozhodnutí, stavebných povolení a kolaudácií.

V súvislosti so zámerom ŽSR modernizovať trať Púchov – Žilina pre traťovú rýchlosť do 160 km/hod sa naskytá problém s domami č. 88 a 89. Obec požiadala investora o výstavbu adekvátneho náhradného bývania pre dotknutých vlastníkov.

6.5. Cirkev.

Pre občanov je v obci k dispozícii rímskokatolícky kostol zasvätený Fatimskej Panne Márii. Zo SOBD realizovaného štatistickým úradom v roku 2011 sa 64,14 % občanov hlási k rímskokatolíckemu náboženstvu a 21,67 % k evanjelickému náboženstvu. Za občanov bez vierovyznania sa označilo 6,75 % občanov obce Nimnica, u 5,31 % obyvateľov nebolo možné zistiť náboženskú orientáciu. V obci je zastúpený Kresťanský zbor, 14 občanov 2 % - relatívne vysoký podiel zastúpenia novodobej cirkvi.

Tab. č. 13 Náboženské vyznanie

Náboženské vyznanie	Muži	Ženy	Spolu
Nimnica			
Rímskokatolícka cirkev	222	225	447
Evanjelická cirkev augsburského vyznania	79	72	151
Kresťanské zbory	5	9	14
Bez vyznania	27	20	47
Iné	1	0	1
Nezistené	21	16	37
Spolu	355	342	697

Zdroj: Štatistický úrad SR

6.6. Kultúrne vyžitie v obci a šport.

Obec Nimnica je významnou obcou z hľadiska cestovného ruchu. To ju predurčuje na obec žijúcu rušným spoločenským životom. Pre kultúrne podujatia a akcie obec využíva kultúrny dom. Tu sa poriadajú každoročné akcie poriadané ako sú : Deň matiek, Mikulášska besiedka, Vianočné zvykoslovie, Posedenie dôchodcov, Silvester, folklórne vystúpenia skupiny Nimničanka a detskej skupinky Slatinka a iné podujatia. Občania môžu využívať kultúrny dom na individuálne rodinné oslavy, kary a svadby. Z iných akcií poriadaných v obcí sú zaujímavé Dni obce a Kúpeľov Nimnica spojeným so zahájením kúpeľnej sezóny, Fašiangy poriadané vo februári, Poďakovanie za úrodu v septembri. V novovybudovanom kultúrno-spoločenskom areály pri Slatine sa konajú hudobné letá. V areáli Kúpeľov Nimnica sa nachádza vonkajší amfiteáter, kde sa realizujú rôzne koncerty a vystúpenia.
V kultúrnom dome sa nachádza aj miestna ľudová knižnica.
Šport a možnosti športového vyžitia v obci sú v súčasnej dobe veľmi dobré. Obec realizovala projekt stavby športovo kultúrny a spoločenský areál s umelým osvetlením s podpory programu vidieka opatrenia 3.4.1 Obnova a rozvoj obcí z fondov EÚ. Areál slúži na športové a kultúrne aktivity, malý futbal, nohejbal, tenis, bedbinton, stolný tenis, basketbal, kultúrne podujatia, jubileá, Deň otcov, Deň detí spojené s dňom rodiny. Pre športové aktivity svojich občanov a občanov z okolia a kúpeľných hostí obec realizovala projekt výstavby viacúčelového ihriska z umelou trávou v miestnej časti Kúpele v zmysle zmluvy o poskytnutí podpory a rozvoja športu dotácií v pôsobnosti výnosu Úradu vlády SR z 2. marca 2009.

7. *Hospodárstvo.*

7.1. Majetok a hospodárenie obce.

Základom finančného hospodárenia obce je rozpočet zostavený podľa osobitných predpisov. Zostavuje sa na obdobie jedného kalendárneho roka. Rozpočet obce obsahuje príjmy a výdavky spojené s činnosťou samosprávy, finančné vzťahy k štátnemu rozpočtu, k rozpočtu samosprávneho kraja a finančné vzťahy k právnickým osobám a fyzickým osobám. Účtovné obdobie uzatvára záverečný účet.

Tab. č. 14 Rozpočet obce

rok	2009	2010	2011	2012	2013	2014
príjmy	280842	722812	231753	450739	295820	257293
výdavky	261908	716171	217795	431466	266002	256183

Zdroj: Obec

Majetok obce tvoria všetky hnuteľné a nehnuteľné veci vo vlastníctve obce a všetky pohľadávky a iné majetkové práva obce a majetkové práva ostatných subjektov založených, resp. vytvorených obcou.
Majetok obce musí obec zveľaďovať a zhodnocovať. Obec môže zveriť svoj majetok do správy subjektom, ktoré založila alebo zriadila, prípadne prenajať inej právnickej alebo fyzickej osobe, ktorá má odbornú spôsobilosť.

Tab. č. 15 Majetok obce Nimnica

Kategória	Hodnota v EUR
Budovy	**82307,85**
Materská škola	16690,3
Obecný úrad	8773,08
Kultúrny dom	24363,54
Dom smútku	9934,94
Sklad	11578,43
Centrum voľného času	10335,22
Stavby	**578414,62**
Most	15371,77
Aut. zástavky	9341,37
Parkovisko	1849,57
Cesty	7170,98
Cintorín	10193,76
Oplotenie MŠ	829,85
Viacúčelové ihrisko	68032,09
Kult.-spoločenský a športový areál	238905,48
Sanácia environmentálnej záťaže	230083,28
Pracovné stroje a a zariadenia	34414,19
Inventár	17013,45
Pozemky	121105,85

Zdroj: obec Nimnica 11/2015

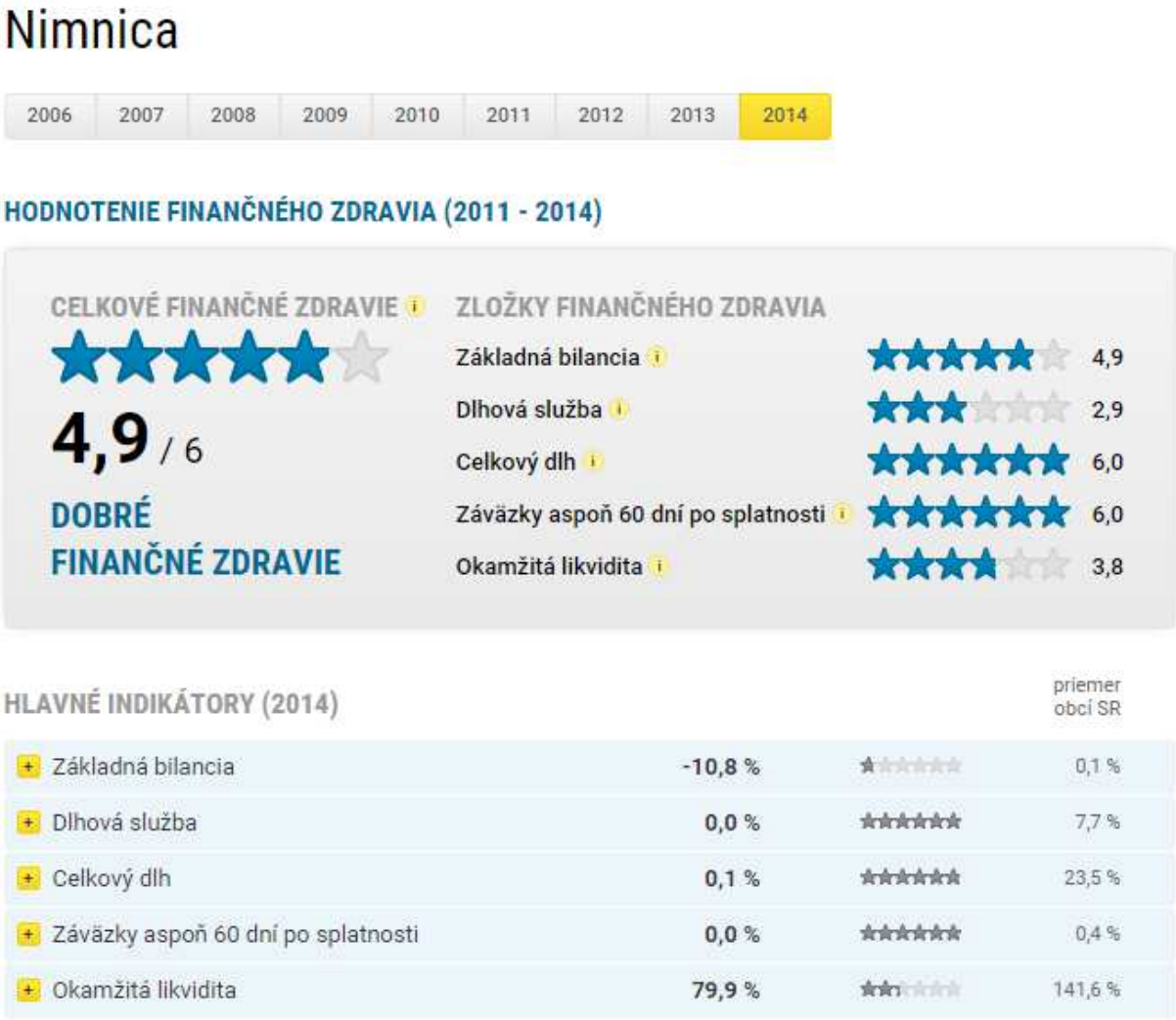

Objekt č. 6 Finančné zdravie obce podľa Ineko

7.2. Poľnohospodárstvo.

Poľnohospodárska pôda zaberá asi 30 % územia. V oblasti poľnohospodárstva bol pre Nimnicu dôležitý rok 1949 kedy tu bolo založené JRD. V roku 1961 sa pričlenilo k Púchovskému družstvu, keďže družstvo samostatne obhospodarovalo len malú plochu a nevykazovalo požadované výsledky. Na družstve pracovali predovšetkým starší občania, keďže mladí dostávali postupne stále viac príležitostí zamestnať sa v okolitých továrňach. Hornatej časti chotára v Nimnici Horný a Dolný Salaš, Humnište, Hôrky a pastviny pod Upohlavskej skaly sú stvorené pre ovčiarstvo, preto bol do výrobného strediska v Nimnici zaradený a j chov 500 ks oviec. V obci sídli v časti Dolný Salaš ovčiarska farma so 4 zamestnancami. Zaoberá sa výrobou ovčieho syra, bryndze a žinčice. V miestnej časti Horný Salaš je chov koní. Staré koryto rieky Váh po vybudovaní kaskád ponúka vhodné podmienky pre lov rýb (jalec, kapor, šťuka) a však len na úrovni agroturistiky.

7.3. Priemysel.

V obci svoju činnosť od roku 2003 vyvíja spoločnosť Quiris s.r.o. Zaoberá sa výrobou a montážou dopravných pásov. Zamestnáva 6 pracovníkov. Firma Mobiko Slovakia s.r.o s jedným pracovníkom realizuje v obci zemné, murárske, maliarke a natieračské práce. Bytové doplnky a nábytok z dreveného masívu vyrába Ján Pecho. Činnosťou sa zaoberá od roku 1992. Firma má 2 zamestnancov.

7.4. Služby.

Významným subjektom podnikajúcim v obci s celoslovenským významom sú Kúpele Nimnica a.s. poskytujúce služby kúpeľného charakteru. Akciová spoločnosť zamestnáva okolo 160 zamestnancov, poskytuje služby, ktoré sú predmetom kúpeľnej liečby ako komplexné liečebné a relaxačné pobyty s procedúrami, bazénom, saunou, pobytom v soľnej jaskyni, masáže. Kúpele Nimnica a.s. prevádzkujú liečebné domy Manín – kapacita 63 lôžok, Caritas – 86 lôžok, Veritas – 49 lôžok, Salus – 72 lôžok, Salvator – 146 lôžok, Balnea Grand****- 40 lôžok.

Na činnosť Kúpeľov nadväzuje podnikanie v oblasti poskytovania ubytovacích a pohostinských služieb rôznych kategórií. Ľudovít Baculík prevádzkuje Penzión Zuzka. Jedná sa o penzión rodinného typu s kapacitou 12 lôžok s možnosťou stravovania. Reštauračnú činnosť v obci zastrešuje Ján Letko – Kotva.
Služby hudobnej produkcie ponúka folklórna skupina Nimničanka.

7.5. Cestovný ruch a agroturistika.

7.5.1. Atrakcie priamo v obci.

Obec Nimnica je aj napriek malej rozlohe a počtu obyvateľom významným centrom cestovného ruchu a začínajúcej agroturistiky.

Kúpele Nimnica a. s.
Vďaka objaveniu minerálneho prameňa v roku 1952 boli na území obce vybudované Kúpele Nimnica. Ponúkajú komplexné služby kúpeľnej liečby zamerané na liečbu onkologických chorôb, chorôb obehového ústrojenstva, tráviaceho ústrojenstva, pohybového ústrojenstva a poruchy látkovej premeny, choroby dýchacích ciest, nervové a ženské choroby a choroby z povolania. Kúpele ponúkajú pobyty hradené zdravotnou poisťovňou, ale i samoplatcami.

Z portfolia pobytov si návštevník môže vybrať :
- víkendové pobyty
- relaxačný pobyt zameraný na relaxáciu a oddych
- rekondičný pobyt – zameraný na doliečovanie a prevenciu
- ambulantnú liečbu t. j. využívanie procedúr bez ubytovania
- seniorské pobyty
- liečebné pobyty

Z procedúr môže klient využiť :
- bazén - plávanie, skupinové cvičenie
- vodoliečbu a masáže klasická masáž celková, klasická masáž čiastočná, Subaquálna masáž, Hydroxér - masáž ,Škótsky strek, Striedavé nožné kúpele, Reflexná masáž, Kúpeľ vírivý , Kúpeľ perličkový, Kúpeľ uhličitý a Kneippove kúpele)
- Liečebná telesná výchova - individuálny a skupinový telocvik

Komplexná elektroliečba -magnetoterapia, ultrasonoterapia, terapia infračerveným a ultrafialovým žiarením, svetloterapia, končatinový galvanický kúpeľ, diadynamické, interferenčné a rôzne modifikované elektroliečebné prúdy,

Inhalácia -inhalácia teplá individuálna, inhalácia aerosolová s pridaním liekov, inhalácia priestorová,

Mechanoterapia - nožná vibračná masáž, bicykel,

Iné výkony - plynové injekcie, fitnescentrum, soľná jaskyňa, pitná liečba,

Teploliečba- parafínové a rašelinové zábaly, sauna,

Medicínsky wellness -bylinková, fínska, parná a infra sauna, whirpool, tepidáriá, Kneippov kúpeľ, Kneippove polevy, ľadopád, tropické sprchy.

Špeciálne procedúry – reflexná masáž, masáž lávovými kameňmi, medová detoxikačná masáž, bankovanie, klasická masáž celková, masáž chodidiel, oxygenoterapia.

Ubytovanie je pre klienta zabezpečené v šiestich kúpeľných domoch. Kúpele ponúkajú celodenné stravovanie, aj dietetické vzhľadom k predpísanej liečbe.
Cenník ponúkaných služieb je zverejnený na stránke kúpeľov
www.kupelenimnica.sk.
Kúpele Nimnica navštívi ročne 12 000 domácich aj zahraničných klientov.

Dolný Salaš
Súkromný podnikateľ – chovateľ oviec ponúka pre klientov predaj z dvora ovčí syr, bryndzu, žinčicu a špeciality z domácej kuchyne v reštaurácii Salaš Nimnica.
Salaš ročne navštívi až 5 000 domácich aj zahraničných klientov.

Vodná nádrž Nosice
Ponúka návštevníkom obce možnosti vodných športov a lov rýb. Z vodných športov je možné využiť skútre, surfing, jachting, člnkovanie, vodné lyžovanie a vodné bicykle. Rybolov je zameraný na úchyt šťúk, jalca a kapra.

Rímskokatolícky kostol Fatimskej Panny Márie
Miesto cirkevnej turistiky, možnosť prehliadky kostola v obci.

7.5.2. Atrakcie blízkeho okolia.

Návštevníkom obce Nimnica, liečebným hosťom, či ubytovaným klientom ponúka okolie nasledovné možnosti trávenia voľného času:

Kúpele Trenčianske Teplice -	31 km
Slovenské liečebné kúpele Rajecké Teplice -	31 km
Považský hrad -	11 km
Lednický hrad -	12 km

Kaštieľ v Orlovom -	7 km
Skanzen Čičmany -	30 km
Manínska tiesňava -	11 km
Jaskyňa Šarkania diera -	22 km
Púchov, letné kúpalisko a plaváreň	3 km
Slovenský betlehem v Rajeckej Lesnej	39 km
Kohútka	34 km
Turistické trasy a cyklotrasy	

7.5.3. Možnosti ubytovania.

Obec prostredníctvom aktivít miestnych podnikateľov ponúka rôznorodé možnosti ubytovania.

Kúpele Nimnica a.s. ponúkajú ubytovanie v kúpeľnom dome Salvator :
Celková lôžková kapacita: 146 lôžok,
Celková lôžková kapacita ostatných kúpeľných domov - Manín:63 lôžok, Caritas:86 lôžok, Veritas 49 lôžok a Salus 72 lôžok, Balnea Grand 40 lôžok
Sú rozdelené do jedno a dvojlôžkových izieb, izby so sociálnym zariadením, TV SAT, telefónom, trezorom, pripojením na internet, balkónom, niektoré s klimatizáciou
Informácie : www.kupelenimnica.sk

Penzión Zuzka:
Celková lôžková kapacita: 12 lôžok.
Radenie izieb: 3/2 a 2/3 s príslušenstvom, 2 izby s balkónom.
Jedná sa ubytovanie rodinného typu s možnosťou celodenného stravovania.
Prezentácia : www.penzionzuzka.szm.sk

7.5.4 Marketing.

O marketing obce sa vysokou mierou zasluhujú Kúpele Nimnica a.s., ktoré v spolupráci s obcou vydávajú každoročne propagačné materiály, brožúry a pohľadnice. Informačným miestom pre návštevníkov obce je obecný úrad, resp. recepcia kúpeľov. Samostatné informačné miesto v obci v súčasnej dobe nejestvuje. Obec je prezentovaná v edícii maľovaných máp regiónov Slovenska, kalendárov pre obce a v publikácii Lexikón miest a obcí SR. Obec ponúka svoje priestranstvá na prezentáciu miestnych podnikateľov v podobe realizácie tabúl, či pútačov.
Obec má samostatnú webovú prezentáciu na www.obce.info. V sieti internet je prezentovaná vo viacerých doménach súvisiacich s cestovným ruchom, či kúpeľníctvom.

8. SWOT analýza.

Silné stránky	Slabé stránky
■ Výhodná poloha obce v blízkosti okresného mesta (Púchov) ■ Atraktívne prostredie pre život ■ Vysoký podiel zelene v obci ■ Priaznivý demografický vývoj ■ Dobrá kvalita ovzdušia a pitnej vody ■ Vysoký podiel občanov zamestnaných priamo v obci ■ Výborné dopravné spojenie ■ Vysoká hustota spojov ■ Poštové služby priamo v obci ■ Výborné pokrytie televíznym, telekomunikačným a mobilným signálom plynofikácia a elektrifikácia obce ■ Vysoký podiel internetizovaných domácnosti v obci ■ Vytvorené podmienky na separáciu odpadu (k dispozícii nádoby na separovanie odpadu na úrovni sklo, plasty, veľkoobjemová nádoba na nadrozmerný odpad) ■ Odkanalizovanie obce ■ Čistenie odpadových vôd v obci, prítomnosť malých ČOV ■ Regulovaný územný rozvoj obce ■ Celoslovenský význam obce z hľadiska cestovného ruchu (Kúpele Nimnica) ■ Liečivé minerálne pramene v obci ■ Rozvíjajúci sa cestovný ruch v obci ■ Vybudované ubytovacie kapacity rôznej kvalitatívnej úrovne ■ Rozvíjajúca sa agroturistika (chov koní, salaš – chov oviec) ■ Zachované ľudové remeslá v obci (šitie a výroba ľudových krojov) ■ Podujatia realizované obcou: Silvester Hudeobné leto Jánske ohne Nôty v dreve ukryté Detský karneval Novorošný výstup na Holíš Deň matiek, Mikulášska besiedka Vianočné zvykoslovie Posedenie dôchodcov Fašiangy Poďakovanie za úrodu ■ Činnosť folklórnej skupiny Nimničanka	■ Absencia základnej školy v obci ■ Absencia základného zdravotného zariadenia priamo v obci ■ Zlá kvalita niektorých vozoviek v obci ■ Nedostatočné vybudovanie chodníkov v obci ■ Nevyhnutnosť cestovať za základným vzdelaním ■ Vysoký podiel nezamestnaných občanov z ohrozených skupín (starší občania v preddôchodkovom veku) ■ Absencia bankomatu v obci pre kúpeľných hostí, návštevníkov obce a občanov ■ Nedostatok finančných prostriedkov na realizovanie, či spolufinancovanie doplnkových projektov v obci ■ Absencia cezhraničnej spolupráce ■ Absencia koordinátora miestneho rozvoja – projektového manažéra obce.

■ Turistické trasy v okolí obce ■ Cyklotrasy v okolí obce ■ Ošetrovateľská služba prevádzkovaná obcou pre odkázaných občanov ■ Zabezpečenie stravovania odkázaným občanom s možnosťou využívať obedy materskej školy ■ Aktívny záujem zo strany podnikateľov o účasť na rozvoji cestovného ruchu zveľaďovaním svojej činnosti v obci ■ Aktívne využívanie prostriedkov z Európskej únie a iných dotačných fondov na zveľaďovanie obce ■ Vyrovnané hospodárenie obce bez zadĺženia ■ Člen v mikroregionálnom celku Člen oblastnej organizácie cestovného ruchu región Horné Považie	
Príležitosti	**Ohrozenia**
■ Zachovanie prírodného prostredia ■ Ašpirácia „ chráneného areálu“ – oblasť významných močiarov v okolí Nimnického potoka na zápis do „ Štátneho zoznamu osobitne chránených častí prírody v SR“ ■ Stúpajúci dopyt po minerálnych prameňoch ■ Zvyšujúci sa záujem o kúpeľnú liečbu ako formu relaxácie ■ Výborné podmienky na ďalší rozvoj cestovného ruchu ■ Výborné podmienky na ďalší rozvoj Agroturistiky ■ Folklórny súbor Nimničanka a jeho činnosť ■ Pracovné príležitosti pre občanov priamo v obci ■ Zvýšenie záujmu o bývanie v obci ■ Zvýšenie počtu obyvateľov ■ Rozvoj stavebnej činnosti v obci ■ Skvalitnenie propagácie obce ■ Možnosť ťažiť z účasti v mikroregiónálnom združení ■ Možnosť naďalej čerpať prostriedky z Európskej únie a iných dotačných programov	■ Prípadný negatívny demografický vývoj ■ Nedostatočná kapacita materskej škôlky v prípade zvýšeného záujmu zo strany občanov spôsobeného pozitívnym saldom sťahovania, či pôrodnosti. ■ Rast konkurencie medzi obcami vo vzťahu k využívaniu prostriedkov z verejných fondov ■ Znečisťovanie životného prostredia okolitými priemyselnými firmami ■ Znečisťovanie životného prostredia zo strany občanov a návštevníkov obce neuváženým správaním sa v oblasti nakladania s odpadmi ■ Vodná erózia ■ Nárast trestnej činnosti v obci z dôvodu zvýšenej návštevnosti obce a prítomnosti podnikateľských subjektov v obci ■ Zvyšovanie cien základných tovarov pre obyvateľov obce z dôvodu prioritného miesta cestovného ruchu – využívanie výhody miestnymi podnikateľmi. ■ Zadĺženie obce v prípade spolufinancovania finančne náročných projektov s dlhodobou návratnosťou

B. Strategická časť

9. Stanovenie faktorov rozvoja a kľúčových disparít

Faktory rozvoja predstavujú hlavné impulzy, ktorých využitie vedie k zmierňovaniu identifikovaných disparít. Faktory rozvoja môžu predstavovať existujúce, alebo budúce impulzy.

Identifikované kľúčové disparity a hlavné faktory rozvoja obce Nimnica.

Kľúčové disparity	Hlavné faktory rozvoja
Nedostatočná kvalita miestnej infraštruktúry	Infraštruktúra, zabezpečujúca zlepšenie kvality života v obci
Zlý technický stav miestnych komunikácií	Miestne komunikácie zlepšujúce dostupnosť obce
Nevyhovujúci technický a kapacitný stav predškolského zariadenia	Predškolské zariadenie a jeho plná vyťaženosť
Zlý technický stav objektu kultúrnej infraštruktúry	Organizované kultúrne akcie
Nedostatočná infraštruktúra cestovného ruchu a kvalita služieb v oblasti CR*	Turisticky vyhľadávaná lokalita
Nedostatočná propagácia CR*	Veľký prírodný potenciál
Nedostatočná propagácia agroturistiky	Rozvíjajúca sa agroturistika
Aktivity s negatívnym dopadom na životné prostredie	Stabilizované podnikateľské subjekty v obci
Stav životného prostredia, nedostatočná úroveň jestvujúcich zariadení na jeho ochranu	Príjemné prostredie pre život človeka

*CR – cestovný ruch

10. Východiská stratégie, stratégia, jej ciele, priority a opatrenia.

10.1. Východiská stratégie

10.2. Stratégia, jej ciele, priority a opatrenia.

Ciel stratégie, priority a opatrenia.

Slovensko je krajina s vysokým podielom obcí, ktoré však ešte stále nedosahujú porovnateľnú úroveň kvality života obcí v iných krajinách EÚ. Súčasný trend sťahovania mestského obyvateľstva do obcí súvisiaci s hľadaním pokojnejšieho a čistejšieho prostredia pre život ponúka mnoho šancí na oživenie obcí a ich zatraktívnenie. V tejto súvislosti však trend kladie zároveň požiadavky na zlepšenie

kvality života v obci čo sa týka jej dostupnosti, technického vybavenia a spektra ponúkaných služieb.

Obec Nimnica mala v roku 1828 len 369 obyvateľov. Pri prvom sčítaní obyvateľstva v roku 1950 ich už mala 677. Ďalšie dvadsaťročie po rok 1970 počet obyvateľov rástol a dosiahol svoje maximum 864 obyvateľov. Po roku 1970 klesal počet obyvateľov. V rokoch 1991 – 2005 sa stabilizoval na počte 672. Následne sa počet obyvateľov opäť mierne zvyšoval a v roku 2013 dosiahol hodnotu 715 obyvateľov. Možno konštatovať, že vývoj počtu obyvateľov obce Nimnica mal v priebehu desaťročí rastúci charakter. K historickému rastu a stabilizácii prispelo niekoľko faktorov: poloha obce v blízkosti okresného mesta, ekonomické ukazovatele okresného mesta, postupný rozvoj podnikateľskej činnosti v obci, významný zamestnávateľ v obci – kúpele, rozvojové aktivity obce. Na druhej strane to bol aj prírodný potenciál obce, rozvíjajúci sa cestovný ruch súvisiaci s kúpelmi, ktorý predurčil obec ako súčasť cestovného ruchu, ktorý otvára nové možnosti v rozvoji obce. Na druhej strane je potrebné povedať, že obec po roku 1970 stratila významný počet obyvateľov a dostala sa do určitej stagnácie. Za stagnáciou stojí predovšetkým nízka pôrodnosť.

Silné stránky obce definované vo SWOT analýze obce Nimnica, ktorými sú čisté a pokojné životné prostredie, s nezávadným ovzduším a dostatkom pitnej vody ako aj existenciou prírodných pamiatok a atrakcií budú v budúcnosti stále väčšou devízou, ktorú je potrebné maximálne využiť pre rozvoj obce rešpektujúci zachovanie týchto kvalít aj pre ďalšie generácie.

Využitie týchto kvalít by malo spočívať v chápaní obce ako miesta, ktoré je nielen kúpeľným miestom, ale i výborným miestom pre bývanie.

Rozvoj obce Nimnica je možný za predpokladu, že budú vytvorené podmienky pre takýto rozvoj , ktorými sú hlavne dobudovanie základnej infraštruktúry obce, udržanie resp. rozšírenie siete služieb ako aj príprava a realizácia rozvojových aktivít v oblasti cestovného ruchu. Veľmi dôležitá je upravenosť obce, teda úprava a vzhľad jestvujúcich obydlí, resp. chát, stav lúk, záhrad a lesov. Pre zvyšovanie počtu obyvateľov obce je nevyhnutné najmä vytvárať podmienky pre bývanie a teda bytová výstavba alebo vytváranie lokalít pre individuálnu bytovú výstavbu, prípadne zabezpečenie obratu domov v obci a obratu pozemkov.

Po vytvorení všetkých základných podmienok pre rozvoj obce, môže obec uvažovať o ďalších smeroch rozvoja. Tu môže pristúpiť k investičným, ale i vysokokvalitným neinvestičným projektom zameraným na rozvoj cestovného ruchu.

V každej fáze rozvoja obce je dôležité zdôrazňovať jej prednosti a čo najviac obec presadzovať všade kde je to možné a vhodné. Za týmto účelom je potrebné dopracovať marketingovú stratégiu obce, ktorá má napomôcť celkovému rozvoju aktivít realizovaných v obci. Či už sa jedná o základné údaje o obci alebo ide o podporu kultúrnych a iných aktivít v obci, vždy je dôležité na tieto aktivity upriamiť pozornosť.

Pri čerpaní prostriedkov a uprednostňovaní jednotlivých aktivít zo stratégie obce v nadväznosti na aktivity podporované z EU je potrebné zvážiť aj finančné zaťaženie

spôsobené nie nevyhnutnosťou spolufinancovať projekty, ale nevyhnutnosťou projekty celkovo prefinancovať a preklenúť obdobie od realizácie projektu do prijatia nenávratných finančných prostriedkov z EU.
Z toho vyplýva, že načrtnutá stratégia rozvoja obce Nimnica vyžaduje ešte dohodu obecného zastupiteľstva o poradí realizácie jednotlivých aktivít. Poradie realizácie jednotlivých aktivít sa odrazí v časovej usporiadanosti realizácie aktivít. Tá môže byť ponímaná orientačne, ale i záväzne v závislosti od prístupu a kvality činnosti obecného zastupiteľstva.
Stratégiu rozvoja obce Nimnica prezentuje globálny cieľ stratégie, špecifické ciele, priority, opatrenia a aktivity potrebné na naplnenie cieľa.

Cieľom stratégie rozvoja obce Nimnica je :

Trvalo udržateľný rozvoj obce, zvýšenie kvality života obyvateľov a využitie jej vnútorného potenciálu pre rozvoj cestovného ruchu a agroturistiky.

Globálny cieľ zahŕňa v sebe množstvo parciálnych cieľov, ktoré je potrebné naplniť, aby bol dosiahnutý synergický efekt a celkový trvaloudržateľný rozvoj obce.
K naplneniu globálneho cieľa by mali prispieť tri špecifikované priority rozpracované do opatrení a aktivít, ktoré sú na seba vzájomne viazané a nesplnenie jedného z nich, negatívne ovplyvňuje plnenie ďalšieho.

K prioritám stratégie rozvoja obce Nimnica patrí :

A. Vytvorenie základných podmienok pre zvyšovanie kvality života obyvateľov.
B. Využitie vnútorných zdrojov obce, podpora podnikania, konkurencieschopné poľnohospodárstvo, cestovný ruch a agroturistika.
C. Skvalitnenie a ochrana životného prostredia s dôrazom na zachovanie prírodného dedičstva.

Globálny cieľ	Priority
Trvalo udržateľný rozvoj obce, zvýšenie kvality života obyvateľov a využitie jej vnútorného potenciálu pre rozvoj cestovného ruchu a agroturistiky.	***Priorita A. Vytvorenie základných podmienok pre zvyšovanie kvality života obyvateľov.***
	Priorita B. Využitie vnútorných zdrojov obce, podpora podnikania, konkurencieschopné poľnohospodárstvo, cestovný ruch a agroturistika.
	Priorita C. Skvalitnenie a ochrana životného prostredia s dôrazom na zachovanie prírodného dedičstva.

Priority sú ďalej rozpracované do opatrení a aktivít špecifikovaných projektovými zámermi, ktorými sa budú napĺňať.

C. Programová časť

Priorita A. Vytvorenie podmienok pre zvyšovanie kvality života obyvateľov.

Opatrenie č. A. 1. - Základná infraštruktúra

Cieľ: Zlepšenie dostupnosti obce, dosiahnutie vyhovujúcej kvality miestnych komunikácií, budovanie nových komunikácií. Úpravené verejné priestranstvá a verejná zeleň. Regulovaný územný rozvoj obce. Skvalitnenie internetizácie obce, rekonštrukcia elektrifikácie obce.

Základná infraštruktúra v podobe kvalitných miestnych komunikácií a upravených verejných priestranstiev tak, aby zodpovedala environmentálnym a bezpečnostným požiadavkám je základným prvkom k zabezpečeniu rozvoja obce. Preto je nevyhnutné dorekonštruovať nevyhovujúce komunikácie a v súvislosti s prípadným rozšírením obytných zón budovať nové. K rekonštrukcii komunikácií patrí aj rekonštrukcia verejných priestranstiev a úprava zelene. Sem patrí budovanie chodníkov zvyšujúcich bezpečnosť chodcov, rekonštrukcia autobusových zastávok, lavičiek a inej drobnej infraštruktúry v obci. V súvislosti s opatrením nemožno zabudnúť ani na reguláciu územného rozvoja a to v podobe vykonávania nevyhnutných aktualizácií územného plánu obce, resp. zóny. So základnými potrebami obce súvisí aj kvalitná elektrifikácia obce, ktorá nevykazuje časté výpadky, či výkyvy napätia poškodzujúce spotrebiče. V ďalšej etape rozvoja obce je potrebné zabezpečiť jej kvalitnejšiu internetizáciu.

Aktivity:

- **Rekonštrukcia parkoviska v miestnej časti Kúpele Nimnica**
- **Rekonštrukcia a modernizácia verejného osvetlenia**
- **Rekonštrukcia miestnych komunikácií**
- **Realizácia plynovodu pre IBV dolný Polík**
- **Výstavba a rekonštrukcia miestnych komunikácií na parc. KN C č. 714/5 a 712 k. ú. Nimnica a zachytného parkoviska pri cintoríne**
- **Úprava a tvorba verejných priestranstiev, námestia a parkov**
- **Rekonštrukcia a údržba odvodňovacích kanálov**
- **Dobudovanie verejného osvetlenia**
- **Bezdrôtový rozhlas**
- **Vypracovanie projektovej dokumentácie na dobudovanie splaškovej kanalizácie v miestnej časti Dolný Polík**
- **Vypracovanie územného plánu obce Nimnica**
- **Vybudovanie bezpečnostných prvkov s dopravným značením miestnych komunikácií**
- **Regulácia miestneho potoka v miestnej časti Podhúštik**
- **Oplotenie cintorína**
- **Vybudovanie zberného stanovišťa**
- **Vybudovanie infraštruktúry pre IVB Žľaby, Hôrky v k.ú. Nimnica**
- **Rekonštrukcia miestnych komunikácií**
- **Kvalitnejšia internetizácia obce a zvyšovanie podielu domácností pripojených na internet**

Opatrenie č. A. 2. – Bytová výstavba

Cieľ: Zabezpečenie podmienok na realizáciu individuálnej bytovej výstavby, výstavba obecných bytov.

Obec svojím charakterom má potenciál na zlepšenie demografického vývoja a nárast počtu obyvateľov. Lokalizácia obce v blízkosti okresného mesta Púchov spája výhody vidieckeho štýlu života s dobrou dostupnosťou služieb, pracovných príležitostí a kultúrneho vyžitia, ktoré ponúka mesto. To ju predurčuje k zvýšenému záujmu zo strany mestského obyvateľstva o sťahovanie sa do obce, zároveň predpokladá udržanie si obyvateľov žijúcich v obci.
Zlomovým rokom v tejto oblasti bol rok 1994 kedy došlo k prehodnoteniu UPN – Z – kúpeľného miesta z roku 1986. Prehodnotenie súviselo s preklasifikovaním značného množstva poľnohospodárskej pôdy na pôdu s nepoľnohospodárskym využitím, predovšetkým realizáciou individuálnej bytovej výstavby. Smerom k Púchovu bola vyčlenená značná plocha na realizáciu IBV. Tá rieši predpokladanú IBV do roku 2010. IBV je pre demografické ako aj ekonomické rozširovanie obce kľúčové, preto je potrebné neklásť prekážky v súvislosti s výstavbou. Nezanedbateľné sú pozemky súkromných majiteľov a objekty v súkromnom vlastníctve, ktoré sú nevyužité z dôvodu, že majitelia nemajú vôľu odpredať pozemok, či objekt aj napriek tomu, že nedochádza k jeho využívaniu a obnove. Nedostupnosť pozemkov je jedným z hlavných dôvodov stagnujúcej výstavby v obciach.
Aktivity:

- **Realizácia plynovodu pre IBV dolný Polík**
- **Vybudovanie infraštruktúry pre IBV Žľaby, Hôrky v k. ú. Nimnica**
- **Vypracovanie územného plánu**
- **Monitoring – stály zoznam súkromných pozemkov a objektov určených na odpredaj**
- **Náhradná bytová výstavba v prospech občanov, ktorí vlastnia byty v bytových domoch 88 a 89 pri realizácii projektu "ŽSR, Modernizácia trate Púchov - Žilina pre rýchlosť do 160 km/hod.**

Opatrenie č. A. 3. – Školská infraštruktúra

Cieľ: Rekonštrukcia a rozšírenie kapacity predškolského zariadenia za účelom skvalitnenia podmienok výchovno-vzdelávacieho procesu detí v predškolskom veku.

Opatrenie je zamerané na zabezpečenie zlepšenia kvalitatívneho a kvantitatívneho vybavenia predškolského zariadenia v obci, ktorého technický a kapacitný stav nie je vyhovujúci. Rekonštrukcia a rozšírenie kapacity predškolského zariadenia s ohľadom na bezbariérové riešenie prispeje k skvalitneniu procesu predškolského vzdelávania a zamedzeniu diskriminácie pri prijímaní detí do zariadenia v prípade demograficky priaznivého vývoja a zvýšenej pôrodnosti v obci, ktorá je vzhľadom na lukratívnosť obce očakávaná.
Aktivity:

- **Vypracovanie projektovej dokumentácie k stavebným úpravám a modernizácii materskej školy**
- **Stavebné úpravy a modernizácia materskej školy**
- **Doplnenie vybavenia detského ihriska preliezkami a fitnes prvkami v areáli MŠ**

Opatrenie č. A. 4. - Sociálne služby

Cieľ: Zabezpečiť odkázaným občanom primeranú sociálnu starostlivosť na úrovni obce.

Opatrenie počíta so zabezpečením primeranej sociálnej starostlivosti odkázaným občanom vo forme pokračujúcej ponuky ošetrovateľskej starostlivosti na úrovni obce. V oblasti sociálnych služieb by obec mala i naďalej pokračovať v možnosti stravovania sa formou odberu obedov v predškolskom zariadení. Obec by mala vhodnou formou participovať na zriadení domova dôchodcov v jej okolí, resp. spolupracovať s vybudovaným zariadením za účelom zlepšenia dostupnosti využitia služieb tohto zariadenia pre odkázaných občanov z obce Nimnica.

Aktivity:

- **Riešenie ošetrovateľskej starostlivosti formou zamestnávania potrebného počtu ošetrovateliek**
- **Poskytovanie stravovania formou odberu obedov v predškolskom zariadení, vytvorenie podmienok na pokračovanie v tejto činnosti**
- **Organizovanie akcií, ktoré odstraňujú osamelosť starších občanov stretávaním sa, zapájaním ich do aktívneho života v obci : kultúrne aktivity a vystúpenia, podpora duchovnej turistiky, organizovanie pútí a jednoduchých zájazdov s nástupom priamo v obci, stretnutia dôchodcov, kluby**
- **Poskytovanie prvotných informácií o spôsobe riešenia sociálne obtiažnych situácií**
- **Poskytovanie stálych informácií o sieti sociálnych zariadení pre uľahčenie riešenia sociálne obtiažnych situácií**
- **Oplotenie cintorína**

Opatrenie č. A. 5. - Zdravotníctvo na miestnej úrovni

Cieľ: Zabezpečiť občanom dostupnú primeranú zdravotnú starostlivosť.

Lokalizácia obce v blízkosti okresného mesta predpokladá dobrú dostupnosť zdravotníckej starostlivosti pre občanov. Starším občanom a zdravotne postihnutým však cestovanie za zdravotnou starostlivosťou môže spôsobovať problémy, preto by mala obec zvážiť svoje možnosti čo sa týka zabezpečenia čiastočného pôsobenia všeobecného lekára a stomatológa v obci. Na úseku zlepšovania zdravia obyvateľov obce Nimnica by sa obec mohla zasadiť o rokovanie s kúpeľmi na vyjednanie výhodnejších podmienok využívania služieb kúpeľnej liečby pre obyvateľov obce.

So zdravím obyvateľov obce súvisí aj dbanie na zvyšovanie povedomia o prevencii chorôb, zdravom životnom štýle. Obec by sa mala zaujímať o dodržiavanie predpisov v miestnych podnikoch, ktoré by mohli mať negatívny vplyv na zdravie človeka a prípadné porušovanie oznámiť príslušným orgánom. (fajčenie na verejných priestranstvách a vo vnútri budov, predaj cigariet a alkoholu maloletým, nadmerný hluk v podnikoch, dodržiavanie hygieny).

Aktivity:

- **Zvážiť čiastočné pôsobenie všeobecného lekára a stomatológa v obci formou vysunutého pracoviska**
- **Rokovať s kúpeľmi o možnosti zvýhodnenia obyvateľov obce Nimnica čo sa týka využívania služieb kúpeľov**
- **Zaujímať sa o dodržiavanie predpisov súvisiacich s dopadom na zdravia človeka v miestnych podnikoch**

- **Ústretovo príjmať akcie organizované na podporu povedomia o prevencii chorôb a zdravom životnom štýle, informovať o akciách**
- **Rekonštrukcia parkoviska v miestnej časti Kúpele Nimnica**

Opatrenie č. A. 6. - Kultúrna infraštruktúra a šport

Cieľ: Modernizácia miestnej kultúrnej infraštruktúry.

Organizácia kultúrnych podujatí a akcií podporujúca širšie možnosti kultúrneho vyžitia v obci úzko súvisí s dobrým technickým stavom objektov, ktoré sú predmetom kultúrnych aktivít. Nevyhnutné je teda rekonštruovať a modernizovať kultúrny dom, v ktorom sa realizuje väčšina podujatí v obci. Slúži i na prezentáciu folklórnej tvorby skupiny Nimničanka. Rovnako širokospektrálne slúži pre občanov pri slávení ich osobných sviatkov. V objekte kultúrneho domu sa nachádza knižnica, ktorú je potrebné priestorovo rozšíriť ako aj dlhodobo ochrániť knižný fond zabezpečením vhodných podmienok pre držbu kníh. Na úseku športu a športových aktivít, nevyhnutné je rekonštruovať a dovybaviť športový areál.
Aktivity:

- **Pokračujúce primerané využívanie a vyťaženie objektu kultúrneho domu**
- **Rekonštrukcia a modernizácia kultúrneho domu**
- **Vypracovanie projektovej dokumentácie k výstavbe športového centra Nimnica**
- **Doplnenie vybavenia detského ihriska preliezkami a fitnes prvkami v areáli MŠ**
- **Vybudovanie športového centra Nimnica**
- **Rozvíjanie športu v obci**
- **Spracovanie druhého vydania monografie obce**
- **Budovanie náučných chodníkov s odpočinkovými miestami**

Priorita B. Využitie vnútorných zdrojov obce, podpora podnikania, konkurencieschopné poľnohospodárstvo, cestovný ruch a agroturistika.

Opatrenie č. B.1. – Služby všeobecnej vybavenosti.

Cieľ : Zabezpečenie maximálne možnej udržateľnej siete podnikov poskytujúcich služby občanom, rozšírenie siete služieb pre občanov nachádzajúcich sa priamo v obci.

Prevádzkovanie podniku, ktorý ponúka služby v malej obci je vzhľadom na rozsahovo malý trh vždy problematické a niekedy i nerentabilné (pošta v obci) . Pre občanov, ktorý v určitom okamihu trávia podstatnú časť života doma ako je to napr. u dôchodcov, detí navštevujúcich predškolské zariadenie, invalidných občanov, mamičky na MD je sieť služieb nachádzajúca sa priamo v obci však veľmi dôležitá. Dopyt po vybavenosti obce službami rastie vtedy ak sa jedná o obec s rozvinutým cestovným ruchom a vyššou návštevnosťou. Stupeň vybavenosti obce poštovými službami, predajňami potravinárskeho a nepotravinárskeho tovaru, pohostinstvom, reštauračným zariadením, kaderníctvom či kozmetickým salónom často poukazuje na úroveň celkového rozvoja obce. Mnohé príklady z praxe poukazujú na to, že aj v malých obciach je možné vytvoriť priestor na rozvoj služieb rôzneho charakteru.

Aktivity:

- **Zachovanie poštových služieb v obci**
- **Zachovanie jestvujúcich služieb v obci**
- **Rozširovanie siete služieb poskytovaných priamo v obci**
- **Vytváranie podmienok na rentabilné prevádzkovanie služieb**
- **Bezdrôtový rozhlas**
- **Udržanie nadštandardných vzťahov s Kúpeľmi**

Opatrenie č. B.2. – Podpora podnikania, tvorba nových pracovných miest.

Cieľ: Podpora jestvujúcich podnikateľských subjektov v obci, rozvoj novej podnikateľskej činnosti v obci, zachovanie jestvujúcich pracovných miest a tvorba nových.

Pôsobenie podnikateľských subjektov v obci je významným faktorom socio-ekonomického rozvoja obce a to z pohľadu tvorby pracovných miest pre občanov, ekonomickej prínosnosti, ale i z pohľadu poskytovania služieb občanom. Občania s malými deťmi ako aj v preddôchodkovom veku, či čiastočne invalidný občania dokážu oceniť blízkosť a dostupnosť pracoviska a preto je tvorba pracovných miest priamo v obci vždy opodstatnená. Je teda potrebné vytvárať vhodné podmienky pre rozvoj podnikateľskej činnosti v obci a to prostredníctvom konkrétnych aktivít. Keďže nie každá podnikateľská aktivita je realizovateľná vo vlastných priestoroch záujemcu, potrebné je disponovať informáciami o iných vhodných priestoroch a plochách na podnikanie a štádiu ich pripravenosti. Objekty a plochy je potrebné pripraviť tak, aby v prípade prejaveného záujmu boli ihneď bez väčších prekážok k dispozícii. Na to je potrebné, aby boli objekty z hľadiska vlastníctva vysporiadané a bez zaťaženia, upravené, pripojené na potrebnú infraštruktúru. Plochy je potrebné pripraviť územne, preveriť vysporiadanosť, akúkoľvek ťarchu a majiteľov záujem o odpredaj, resp. prenájom, dostupnosť k infraštruktúre. Obsadenie objektov a plôch predpokladá dobré partnerstvo verejného a súkromného sektora. Obec by mala vychádzať v ústrety záujemcom o podnikanie a podnikateľom v obci a vytvárať podmienky na ich konkurencieschopné podnikanie.

Aktivity:

- **Zlepšenie spolupráce súkromného a verejného sektora**
- **Spolupráca s kúpeľmi Nimnica, tvorba nových pracovných miest – udržanie nadštandardných vzťahov**
- **Vytvorenie databázy voľných plôch a objektov**
- **Príprava objektov a plôch na podnikanie**
- **Vytváranie podmienok na konkurencieschopné podnikanie**
- **Modernizácia podnikov**
- **Rozvoj ľudských zdrojov, zlepšenie komunikačných zručností zamestnancov kúpeľov, jazykové vzdelávanie**

Opatrenie B.3 – Konkurencieschopné poľnohospodárstvo a rozvoj rybolovu.

Cieľ: Zvýšenie úrovne poľnohospodárskej produkcie, zlepšenie životných podmienok chovaných zvierat, pracovných podmienok pracovníkov v poľnohospodárstve. Zachovanie podmienok na rybolov, starostlivosť o ryby.

Aj keď je poľnohospodárska výroba všeobecne na ústupe vidiek bol a vždy bude spätý s poľnohospodárstvom ako takým. Vidiecke obyvateľstvo sa odjakživa živilo pestovaním poľnohospodárskych plodín a chovom dobytka. Z rozsiahlej činnosti

jednotných roľníckych družstiev sa zachoval v obci Nimnica chov koní a oviec a drobnochov na úrovni domácností, ktorý je však už taktiež na ústupe. Chov koní a oviec, výrobu bryndze a žinčice spomínanú nižšie v súvislosti s rozvíjajúcou sa agroturistikou, je potrebné vnímať taktiež ako činnosť ekonomickú prinášajúcu profit a pracovné miesta v obci. V tejto súvislosti je potrebné vytvárať agropodnikateľom také podmienky, ktoré napomáhajú rozvoju tejto činnosti v snahe o efektívnu produkciu a konkurencieschopné hospodárenie na farmách. Jestvujúce farmy a technologické postupy je potrebné modernizovať, dbať na hygienu v prevádzkach a snažiť sa o zlepšenie kvality života chovných zvierat. V povedomí obyvateľov treba pestovať vzťah k poľnohospodárstvu, ktoré k vidieckemu spôsobu života nesporne patrí. Rozsiahla vodná plocha v okolí Nimnice ponúka možnosť rybolovu. V tejto súvislosti je potrebné vytvárať podmienky na rybolov a to úpravou brehu, budovaním rybných stanovíšť, kontrolovaním kvality vody, budovaním súvisiacich služieb pre rybárov, starostlivosť o ryby a kontrolu rybolovu.
Aktivity:

- **Modernizácia poľnohospodárskych fariem a technologických postupov**
- **Monitorovanie kvality vyrábaných produktov, zdravotných podmienok a hygieny**
- **Zlepšovanie životných podmienok chovných zvierat**
- **Zlepšovanie pracovných podmienok zamestnancov agropodnikov**
- **Vytvorenie podmienok na kontrolovaný rybolov, budovanie rybných stanovíšť, kontrolovaný rybolov, budovanie služieb pre rybárov, starostlivosť o ryby, úprava dna, dobudovanie náučných informačných tabúl súvisiacich s rybolovom.**
- **Vybudovanie umelého rybníka, chov násad a rýb určených na priamy lov.**

Opatrenie č. B. 4. – Cestovný ruch

Cieľ: Podpora a obnova infraštruktúry cestovného ruchu.

Obec je celoslovensky významná z hľadiska cestovného ruchu. To ju zaväzuje k rekonštrukcii infraštruktúry cestovného ruchu zahŕňajúcej starostlivosť o objekty cestovného ruchu, budovanie informačných tabúl, výstavbu turistických chodníkov a cyklotrás. Nemenej dôležitými aktivitami v tejto oblasti sú budovanie informačného centra a rozvoj informačných služieb cestovného ruchu. Ťažiskom cestovného ruchu v obci sú kúpele. S narastajúcim záujmom o kúpeľnú liečbu súvisí aj potreba rozšíriť lôžkové kapacity kúpeľov. V snahe o zlepšenie konkurencieschopnosti strediska je nevyhnutné zlepšiť vybavenosť strediska, zvýšiť kvalitu poskytovaných služieb v stredisku, modernizácia technológií súvisiacich s poskytovaním procedúr, modernizácia zariadení a prístrojov. Nevyhnutné je zabezpečiť dobrú dostupnosť strediska a to bezbariérovým prístupom a dobudovaním výťahov.
Aktivity:

- **Rekonštrukcia parkoviska v miestnej časti Kúpele Nimnica**
- **Úprava a tvorba verejných priestranstiev, námestia a parkov**
- **Obnova a modernizácia ostatných objektov cestovného ruchu**
- **Bezdrôtový rozhlas**
- **Rekonštrukcia a modernizácia kultúrneho domu**
- **Spracovanie druhého vydania monografie obce**

- **Budovanie náučných chodníkov s odpočinkovými miestami**
- **Vybudovanie cyklotrás**
- **Vybudovanie športového centre Nimnica**
- **Budovanie informačných tabúl a pútačov**
- **Marketingové aktivity v oblasti cestovného ruchu**
- **Vybudovanie informačného centra**
- **Skvalitnenie informačných služieb cestovného ruchu**
- **Realizácia www stránky obce**
- **Nadviazanie cezhraničnej spolupráce**
- **Udržanie nadštandardných vzťahov s kúpeľmi**
- **Podieľať sa na spolupráci s TSK, Mestom Púchov a ďaľšími obcami pri realizačnom projekte Vážskej cyklotrasy najmä pri vysporiadaní pozemkov**

Opatrenie č. B. 5. – Agroturistika, zachovanie a rozvoj tradičných remesiel

Cieľ: Podpora rozvíjajúcej sa agroturistiky, zachovanie a rozvoj tradičných remesiel.

Obec Nimnica patrí vďaka aktivite miestnych agropodnikateľov k obciam s rozvinutým agroturizmom. V obci je chov koní s možnosťou jazdy na koni ako aj jazdeckého výcviku. Chov koní patrí k náročným podnikateľským činnostiam, ktoré bez dostatočnej podpory a vyťaženosti len ťažko pretrvajú. Preto je potrebné zo strany obce urobiť všetko preto, aby marketing cestovného ruchu zohľadňoval aj aktivity agroturistiky. K ďalšej oblasti rozvíjajúcej sa agroturistiky patrí salaš s chovom oviec a výrobou tradičných produktov z ovčieho mlieka, bryndze a žinčice. Podľa údajov o návštevnosti salaša možno predpokladať stabilitu podniku a však naďalej je potrebné robiť všetko preto, aby podnikanie v tejto oblasti bolo pre podnikateľa rentabilné a trvaloudržateľné.
Obec je zaujímavá aj činnosťou miestnej podnikateľky zaoberajúcej sa šitím tradičných krojov. Opäť sa jedná o činnosť ojedinelú a však nesúcu hlboký odkaz kultúrneho dedičstva. Preto je potrebné podporovať túto činnosť, hľadať pre ňu stále širšie možnosti propagácie a využitia na všetkých úrovniach.
Aktivity:

- **Zahrnutie agroturistiky do celkovej propagácie cestovného ruchu**
- **Podpora agroturistiky na všetkých úrovniach**
- **Podpora tradičných remeselných činností v obci**
- **Tvorba akcií zviditeľňujúcich agroturistiku v obci**

Opatrenie č. B. 6. – Zapájanie sa do sietí, tvorba partnerstiev a cezhraničná spolupráca.

Cieľ: Tvorba partnerstiev na lokálnej úrovni, nadviazanie cezhraničnej spolupráce, členstvo v MAS.

V dobe zlučovania inštitúcií s cieľom zefektívniť ich činnosť a dosiahnuť synergický efekt má účasť v partnerstvách na rôznej úrovni väčší význam ako kedykoľvek v minulosti. Obce sa spájajú do mikroregiónov v snahe o koordinovanejší rozvoj území a využitie zvláštností a daností jednotlivých obcí v prospech ostatných účastníkov partnerstva. Spájanie obcí umožňuje taktiež lepšie čerpanie finančných prostriedkov z EU. Pre obec Nimnica je preto členstvo v mikroregióne nevyhnutné. V súvislosti s polohou obce v blízkosti hraníc s Českou republikou otvárajú sa obci možnosti na nadviazanie slovensko-českej spolupráca s niektorou z obcí v ČR.

Slovensko-české partnerstvo umožní okrem iných pozitívnych dopadov zároveň čerpať finančné prostriedky z Operačného programu cezhraničnej spolupráce Slovenská republika – Česká republika 2007 – 13. Pre toto cezhraničné partnerstvo je potrebné vyhľadať obec, ktorá je charakterom podobná k obci Nimnica a má záujem i možnosti rozvíjať podobné oblasti spolupráce.
Aktivity:

- **Členstvo v mikroregióne**
- **Členstvo v MAS**
- **Nadviazanie cezhraničnej spolupráce s vhodným partnerom z ČR**
- **Účasť v partnerstvách, ktoré prinášajú obci pozitívny osoh**
- **Tvorba partnerstiev verejného a súkromného sektora na lokálnej úrovni prinášajúca pozitívny efekt**

Priorita C. Skvalitnenie a ochrana životného prostredia s dôrazom na zachovanie prírodného dedičstva.

Opatrenie C.1. - Integrovaná ochrana a racionálne využívanie vôd.

Cieľ: Znižovanie znečistenia vôd a zvýšenie kvality života obyvateľov dobudovaním a skvalitnením infraštruktúry vodného hospodárstva.

Opatrenie je zamerané na zásobovanie obyvateľov obce pitnou vodou z verejného vodovodu v požadovanej kvalite a kvantite. Sledovaný cieľ je možné naplniť rekonštrukciou a prípadným dobudovaním vodovodného potrubia. S opatrením súvisí aj systematické znižovanie znečistenia vôd a to formou dosiahnutia plnej pripojenosti domácností na kanalizačný systém a jeho dobudovanie. Obec Nimnica je napojená na ČOV vybudovanú pre kúpele, naďalej je však nevyhnutné modernizovať tento systém a podporovať aj vybudovanie malých ČOV.
Aktivity:

- **Rekonštrukcia a údržba odvodňovacích kanálov**
- **Vypracovanie projektovej dokumentácie na dobudovanie splaškovej kanalizácie v miestnej časti Dolný Polík**
- **Regulácia miestneho potoka v miestnej časti Podhúštik**
- **Podpora budovania malých ČOV**
- **Súčinnosť pri monitorovaní stavu podzemných vôd**

Opatrenie C.2.- Odpadové hospodárstvo

Cieľ: Riešenie odpadov na úrovni obce, znižovanie a eliminácia negatívnych vplyvov environmentálnych záťaží a skládok na zdravie obyvateľov a ekosystému.

V rámci opatrenia je na úrovni obce dôležité dbať na zlepšenie separácie odpadov a zabezpečenie vhodnej likvidácie nebezpečných odpadov. Na úrovni separácie odpadov je možné navýšenie nádob na separáciu odpadu, rozšírenie portfólia druhov separácie ako i zvláštne separovanie biologického odpadu a hľadanie ciest jeho ďalšieho využitia resp. zhodnotenia. Nedostatok, nedostupnosť resp. zlý technický stav nádob na separáciu odpadu je častým dôvodom prečo obyvatelia odpad neseparujú. V tejto oblasti je potrebné taktiež zvyšovať povedomie obyvateľov a ich

motiváciu k separácii. V prípade skládky odpadov je potrebné podniknúť primerané aktivity na ich uzatváranie a rekultiváciu v zmysle zákona o odpadoch.
Aktivity:

- **Vytváranie podmienok na separovanie odpadu**
- **Vybudovanie zberného stanovišťa**
- **Zvyšovanie podielu separovaného odpadu**
- **Zvyšovanie povedomia obyvateľov v oblasti separácie**
- **Navyšovanie a pravidelná kontrola technického stavu zberných nádob**
- **Separácia bioodpadu a jeho zhodnocovanie**
- **Uzatváranie a rekultivácia skládok**

Opatrenie C.3. Ochrana a regenerácia prírodného prostredia a krajiny

Cieľ: Dobudovanie a zlepšenie infraštruktúry ochrany prírody, ochrana a priaznivý stav biotopov, zvyšovanie povedomia obyvateľov v oblasti ochrany prírody.

Opatrenie je smerované na ochranu prírody, zachovanie priaznivého stavu biotopov a podporu povedomia obyvateľov v oblasti ochrany prírody. Cieľ je možné naplniť dobudovaním infraštruktúry ochrany prírody, teda náučných chodníkov a informačných tabúl. Dostatočná informovanosť verejnosti je prvotným predpokladom k zvýšenej pozornosti a ohľaduplnosti k územiam významným z hľadiska ochrany prírody. Pod toto opatrenie patrí ochrana močiarov v oblasti Nimnického potoka ašpirujúca na zápis do Štátneho zoznamu osobitne chránených častí prírody v SR ako „chránený areál“. Zvláštnu pozornosť je potrebné venovať aj územiu okolia Priehrady mládeže obsadzovanú vtákmi v čase ich migrácie. K opatreniu patrí aj ochrana lesných porastov a zalesňovanie. Dôležitá je aj koordinácia činností v oblasti ťažby dreva v lesoch, ktorá má redukovať lesný porast v súlade s prírodou a nie nadmerne.
Aktivity:

- **Budovanie infraštruktúry ochrany prírody, náučných chodníkov a informačných tabúl**
- **Zvyšovanie povedomia obyvateľov v oblasti ochrany prírody**
- **Koordinácia činností v oblasti ťažby dreva, zalesňovanie**
- **Spolupráca s inštitúciami pôsobiacimi v oblasti ochrany prírody**
- **Príprava a vydávanie publikácií na informovanie verejnosti**
- **Čistenie a úprava lesa.**
- **Výsadba vzácnych druhov drevín a rastlín.**
- **Využívanie obnoviteľných zdrojov pri realizácii projektových zámerov.**

Opatrenie C. 4. Ochrana ovzdušia

Cieľ: Ochrana ovzdušia, ozónovej vrstvy Zeme, podpora využívania obnoviteľných zdrojov energie.

Kvalita ovzdušia v obci nie je hodnotená negatívne to však nemožno považovať za impulz k nevykonávaniu žiadnych aktivít smerujúcich k ochrane ovzdušia. Naďalej je potrebné vykonávať aktivity smerujúce k jeho ochrane a zaujímať sa o činnosť subjektov v obci a okolí, prípadne obyvateľov obce, ktorá by mohla viesť k jeho znečisteniu. Je potrebné presadzovať ekologické riešenia problémov, ktoré nemajú

negatívny dopad na ovzdušie, zvlášť na porušovanie ozónovej vrstvy a zvyšovanie koncentrácií prízemného ozónu.

Aktivity:

- **Podpora využívania obnoviteľných a alternatívnych zdrojov energie, napr. podpora využívania slnečných kolektorov na stavbách, kde je to rentabilné a možné**
- **Kontrola prípadného neekologického správania obyvateľov a subjektov pôsobiacich v obci (spaľovanie, únik nebezpečných látok)**
- **Zvyšovanie povedomia občanov v oblasti ochrany ovzdušia**

Prehľad priorít stratégie rozvoja obce Nimnica do roku 2023

Globálny cieľ		
Trvalo udržateľný rozvoj obce, zvýšenie kvality života obyvateľov a využitie jej vnútorného potenciálu na rozvoj cestovného ruchu.		
Priority		
Priorita A. Vytvorenie základných podmienok pre zvyšovanie kvality života obyvateľov.	***Priorita B. Využitie vnútorných zdrojov obce, podpora podnikania, konkurencieschopné poľnohospodárstvo, cestovný ruch a agroturistika.***	***Priorita C. Skvalitnenie a ochrana životného prostredia s dôrazom na zachovanie prírodného dedičstva.***
Opatrenie č. A. 1. - Základná infraštruktúra	Opatrenie č. B.1. – Služby všeobecnej vybavenosti	Opatrenie C.1. -Integrovaná ochrana a racionálne využívanie vôd
Opatrenie č. A. 2. – Bytová výstavba	Opatrenie č. B.2. – Podpora podnikania, tvorba nových pracovných miest	Opatrenie C. 2.- Odpadové hospodárstvo
Opatrenie č. A. 3. – Školská infraštruktúra	Opatrenie č. B.3.– Konkurencieschopné poľnohospodárstvo a rozvoj rybolovu	Opatrenie C. 3. Ochrana a regenerácia prírodného prostredia a krajiny
Opatrenie č. A. 4. - Sociálne služby	Opatrenie č. B. 4. – Cestovný ruch	Opatrenie C. 4. Ochrana ovzdušia
Opatrenie č. A. 5. - Zdravotníctvo na miestnej úrovni	Opatrenie č. B. 5. – Agroturistika, zachovanie a rozvoj tradičných remesiel	
Opatrenie č. A. 6. - Kultúrna infraštruktúra a šport	Opatrenie č. B. 6. – Zapájanie sa do sietí, tvorba partnerstiev a cezhraničná spolupráca	

Projektové zámery obce Nimnica do roku 2023

Aktivita	Nositeľ	Náklady v EUR	Zdroj	Spolufinancovanie obce	Pripravenosť	Realizácia	Súlad s PRO
Rekonštrukcia parkoviska v miestnej časti Kúpele Nimnica	obec	2500	EU + obec	2500	B	2015	A1, A5, B4
Rekonštrukcia a modernizácia verejného osvetlenia	obec	261000	EU + obec	13000	A	2015	A1
Rekonštrukcia miestnych komunikácií	obec	21000	EU + obec	21000	B	2015-2016	A1
Realizácia plynovodu pre IBV dolný Polík	obec	40000	EU+ obec	5000	A	2015-2018	A1, A2
Výstavba a rekonštrukica miestnych komunikácií na parc. KN C č. 714/5 a 712 k.ú. Nimnica a zachytného parkoviska pri cintoríne	obec	100000	EU + obec	0	A	2016	A1
Úprava a tvorba verejných priestranstiev, námestia a parkov	obec	140000	EU + obec		C	2016-2018	A1, B4
Rekonštrukcia a údrzba odvodňovacích kanálov	obec	6000	EU + obec	6000	B	2016-2020	A1, C1
dobudovanie	obec	15000	EU + obec	15000	A	2016	A1, B1, B4

verejného osvetlenia a bezdrôtového rozhlasu							
Vypracovanie projektovej dokumentácie na dobudovanie splaškovej kanalizácie v miestnej časti Dolný Polík	obec	120000	EU + obec	20000	B	2016	A1, C1
Vypracovanie projektovej dokumentácie k stavebným úpravám a modernizácii materskej školy	obec	350000	EU + obec	50000	B	2016	A3
Vypracovanie projektovej dokumentácie k výstavbe športového centra Nimnica	obec	150000	EU + obec	50000	A	2016	
Vypracovanie územného plánu obce Nimnica	obec	13700	EU + obec	6700	C	2016-2018	A1, A2
Doplnenie vybavenia detského ihriska preliezkami a fitnes prvkami v areáli MŠ	obec	10000	EU + obec	7000	C	2016	A3
Vybudovanie bezpečnosných prvkov s dopravným značením	obec	4000	EU + obec	4000	C	2016	A1

miestnych komunikácií							
Regulácia miestneho potoka v miestnej časti Podhúštik	obec	2000	EU + obec	2000	B	2016	A1, C1
Rekonštrukcia a modernizácia kultúrneho domu	obec	200000	EU + obec	10000	A	2017	A6, B4
Oplotenie cintorína	obec	12000	EU + obec	12000	B	2017	A1, A4
Vybudovanie zberného stanovišťa	obec	15000	EU + obec	5000	C	2017	C2
Budovanie náučných chodníkov s odpočinkovými miestami	obec	3000	EU + obec	1000	C	2017	A6, B4, C3
Stavebné úpravy a modernizácia materskej školy	obec	350000	EU + obec	50000	C	2018	A3
Spracovanie druhého vydania monografie obce	obec	8000	EU + obec	8000	B	2018	A6, B4
Vybudovanie športového centra Nimnica	obec	150000	EU + obec	50000	C	2019	A6, B4
Vybudovanie infraštruktúry pre IBV Žľaby, Hôrky v k.ú. Nimnica	Správcovia inžinierskych sietí	800000	Správcovia inžinierskych sietí	100000	C	2019-2021	A1, A2
Rekonštrukcia miestnych komunikácií	obec	150000	EU + obec	50000	C	2022-2023	A1
Udržovať nadštandartné vzťahy s Kúpeľmi	obec		EU + obec			2015-2023	B1

Nimnica, a.s. a využitie vnútorného potenciálu pre využitie cestovného ruchu							
Podieľať sa pri realizácii náhradnej bytovej výstavby v prospech svojich občanov, ktorí vlastnia byty v bytových domoch 88 a 89 pri realizácii projektu "ŽSR, Modernizácia trate Púchov - Žilina pre rýchlosť do 160 km/hod.	obec		EU + obec			2016-2019	A2
Podieľať sa na spolupráci s TSK, Mestom Púchov a ďaľšími obcami pri realizačnom projekte Vážskej cyklotrasy najmä pri vysporiadaní pozemkov	TSK		EU +TSK			2017-2019	B4
	obec						

Pripravenosť :

A – projektová dokumentácia hotová

B - v štádiu prípravy projektovej dokumentácie resp. PD nie je potrebná

C - zámer

D. Realizačná časť

10. Personálne zabezpečenie aktivít

Zrealizovanie aktivít vytýčených v tomto programe vyžaduje značnú náročnosť kladenú na personálne zabezpečenie. Nie je možné, aby manažment všetkých aktivít ležal na pleciach jednej osoby a to starostu obce. Z tohto dôvodu je potrebné naštartovať užšiu spoluprácu s obecným zastupiteľstvom a poveriť jednotlivých členov zastupiteľstva osobitnými úlohami v napĺňaní aktivít vytýčených v programe.

Taktiež je potrebné zapájať do plnenia aktivít vhodnou formou aj podnikateľské subjekty a občanov obce, ktorí môžu byť v rôznych oblastiach veľmi nápomocní.

Plán aktivít počíta s výraznou podporou z fondov EU. Dobrým riešením v tejto oblasti by bolo zabezpečenie jedného profesionálneho pracovníka – projektového manažéra pre obec, resp. výhodnejšou formou pre mikroregión. Pracovník by podľa požiadaviek obce, resp. obcí združených v mikroregióne vypracúval žiadosti o finančné prostriedky z fondov EU a iných grantových programov a pracoval by na implementácii už schválených programov. V rámci implementácie projektov by na seba prevzal administratívne aktivity, ktoré zaťažujú starostu, resp. administratívnu pracovníčku obce. Potrebné je však na túto pozíciu vybrať osobu, ktorá má k problematike a k životu na vidieku osobitý vzťah. Vybrať vhodnú osobu s dostatočnou motiváciou na túto prácu býva neraz obtiažne. Jej organizačné a finančné zabezpečenie môže byť vecou členských príspevkov obcí do mikroregionálneho združenia alebo sa môže obec snažiť získať prostriedky na projektového manažéra prostredníctvom podania projektu.

Ďalšou formou zabezpečenia činností v oblasti projektového manažmentu je úzka spolupráca s niektorou z profesionálnych firiem pôsobiacich v tejto oblasti. Zákazkové riešenie vypracovania, či implementácie projektu sa často javí oveľa efektívnejšie ako náklady na stáleho pracovníka. Dlhodobá spolupráca s jednou firmou taktiež umožňuje firme detailnejšie poznať potreby obce, na druhej strane ponúka obci zvýhodnený prístup pri riešení jej problémov ako aj finančné úľavy pri realizácii prác.

V prípade, že si vypracovanie žiadostí o finančné prostriedky z EU plánuje obec pokryť sama vlastnými zamestnancami, dôležité je zúčastňovať sa vzdelávacích aktivít v tejto oblasti (semináre, školenia k výzvam, k programom), aby obec nestratila kontakt s aktuálnymi informáciami k danej problematike. Nevyhnutné je taktiež pravidelné sledovanie internetových stránok venujúcich sa problematike fondov.

11. Stanovenie merateľných ukazovateľov

Merateľné ukazovatele sú mechanizmom na sledovanie plnenia jednotlivých opatrení prostredníctvom vykonania aktivít. Slúžia na priebežnú kontrolu jednotlivých opatrení, pričom majú byť zvolené tak, aby pokrývali celú škálu opatrení a pri kontrole ich plnenia bolo zjavné napredovanie v dosahovaní cieľa, prípadne mohli byť odhalené odchýlky od jeho dosiahnutia. Pre účely kontroly plnenia aktivít v programe Nimnica bolo doporučené sledovanie nižšie uvedených ukazovateľov. Obec si v samostatnej prílohe môže určiť východiskový stav indikátorov a naplánovať ich rozvoj do ďalších rokov. Podľa stanoveného plánu môže kontrolovať ich plnenie.

Tab č.16 Merateľné ukazovatele a ich hodnotenie

Ukazovateľ	Jednotka	Periodicita hodnotenia	Zisťovacia metóda
Počet obyvateľov žijúcich v obci	počet	1x ročne	Štatistika
Saldo prirodzenej výmeny	+/ -	1x ročne	Štatistika
Saldo migrácie	+/ -	1x ročne	Štatistika
% obyvateľov želajúcich si zostať v obci	%	1x ročne	Prieskum
Počet zrekonštruovaných objektov technickej a občianskej infraštruktúry	počet	1x ročne	Interné zdroje obce
Počet pracovných miest vytvorených priamo v obci	počet	1x ročne	Štatistika, Partnerstvo
Počet nezamestnaných v obci	počet	1x ročne	Štatistika
Počet domácností separujúcich odpad	počet	1x ročne	Interné zdroje obce
Počet domácností pripojených na internet	počet	1x ročne	Prieskum Partnerstvo
Počet občanov ovládajúcich počítačové zručnosti	počet	1xročne	Prieskum
Počet detí navštevujúcich predškolské zariadenie	počet	1x ročne	Štatistika Správa príslušného zariadenia Partnerstvo
Počet kultúrnych a športových akcií poriadaných v obci	počet	1x ročne	Interné zdroje obce
Počet návštevníkov kultúrnych a športových podujatí poriadaných v obci	počet	1x ročne	Interné zdroje obce
Počet návštevníkov obce	počet	1x ročne	Prognostika, Interné zdroje

E. Finančná časť

12. Finančný plán

Na vykonanie jednotlivých opatrení tak, aby mohol byť do roku 2023 prostredníctvom naplnenia priorít a špecifických cieľov naplnený strategický cieľ obce Nimnica bude potrebných takmer 2,7 mil. EUR Na vykonanie všetkých aktivít je potrebné zabezpečiť viaczdrojové financovanie – sústrediť finančné prostriedky od samosprávneho kraja, štátu, podnikateľských subjektov, nadácií a v neposlednom rade Európskej únie, pretože obec sa plánuje na celkovej čiastke finančných potrieb podieľať cca 488 tis. EUR.

Finančný plán počíta v značnej miere so získaním prostriedkov z fondov EU a iných dotačných programov. V prípade neúspechu obce pri ich získavaní, bude implementácia plánovaných aktivít a realizácia stratégie rozvoja spomalená, resp. bude nevyhnutné hľadať iné možnosti financovania aktivít ako napríklad úverové zdroje, súkromného investora alebo sponzorstvo.

Podľa vývoja finančných možností, požiadaviek obce a rozpočtu na príslušný rok je možné finančný plán každoročne prehodnotiť.

Tab č. 17 Finančný plán obce NIMNICA 2015 - 2023

Rok	Potreba finančných prostriedkov	Financovanie z rozpočtu obce	Financovanie z iných zdrojov
2015	284000	27250	256750
2016	781932	163183	618749
2017	250432	32683	217749
2018	378432	62683	315749
2019	417866	84533	333333
2020	267866	34533	233333
2021	266666	33333	233333
2022	75000	25000	50000
2023	75000	25000	50000
SPOLU	**2 797 194,00**	**488 198,00**	**2 308 996,00**

zdroj: obec Nimnica

13. Schválenie programu rozvoja obce Nimnica

Program rozvoja obce Nimnica do roku 2023 je strategický strednodobý dokument, ktorý určuje víziu rozvoja obce, prioritné rozvojové oblasti a strategické ciele ich naplnenia. Tento dokument je základným východiskom pre spracovanie ďalších materiálov rozvoja jednotlivých oblastí života obce Nimnica.

Program rozvoja obce Nimnica do roku 2023 **bol pripomienkovaný zastupiteľstvom obce Nimnica v termíne od 1.12. do 15.12.2015.**

Program rozvoja obce Nimnica do roku 2023 **bol verejne prerokovaný od 1.12.2015 do 29.12. 2015.**

Program rozvoja obce Nimnica do roku 2023 **bol schválený na zasadnutí obecného zastupiteľstva dňa 29.12.2015 uznesením č. 85/2015**.

Program rozvoja obce Nimnica do roku 2023 **bol zverejnený dňa 30. 12.2015 na webovej stránke obce Nimnica.**

Zoznam objektov, tabuliek, grafov a príloh k programu

Objekt.č. 1: Mapa – Lokalizácia obce Nimnica
Objekt.č. 2: Erb obce Nimnica.
Objekt č. 3 Meracie stanice kvality ovzdušia Trenčiansky kraj
Objekt č. 4 Veľké a stredné zdroje znečisťovania ovzdušia v Trenčianskom kraji (rok 2012)
Objekt č. 5 Vývoj emisií základných znečisťujúcich látok v Trenčianskom kraji
Objekt č. 6 Finančné zdravie obce podľa Ineko

Tab. č. 1: Vývoj počtu obyvateľov obce Nimnica od roku 1950 až do roku 2006.
Tab. č. 2: Vývoj demografických ukazovateľov Obec Nimnica 2005 - 2013
Tab. č. 3: Veková štruktúra obyvateľstva v obci Nimnica v roku 2013
Tab. č. 4: Vývoj vekovej štruktúry obyvateľstva Nimnica
Tab. č. 5: Vzdelanie Nimnica SOBD 2011
Tab. č. 6: Národnosť
Tab. č. 7: Obyvateľstvo ekonomicky aktívne podľa pohlavia, dochádzky do zamestnania a odvetvia ekonomickej činnosti NIMNICA SOBD 2011
Tab. č. 8: Ekonomická aktivita obyvateľstva - porovnanie
Tab. č. 9: Miera nezamestnanosti podľa okresov Trenčiansky kraj
Tab. č.10: Počet uchádzačov o zamestnanie z obce NIMNICA 2005 -
Tab. č.11: Využitie pôdy - územie Nimnica 2014
Tab. č.12 Počet detí navštevujúcich predškolské zariadenie v obci Nimnica
Tab. č. 13 Náboženské vyznanie
Tab. č. 14 Rozpočet obce
Tab. č. 15 Majetok obce Nimnica
Tab. č. 16 Merateľné ukazovatele a ich hodnotenie
Tab. č. 17 Finančný plán obce NIMNICA 2015 - 2023

Graf č. 1: Historický vývoj počtu obyvateľov obce Nimnica od roku 1869 až po prvé realizované sčítanie obyvateľov v roku 1950
Graf č. 2: Vývoj počtu obyvateľov obce Nimnica od roku 1991 až 2006
Graf č. 3 Vývoj počtu obyvateľov obce Nimnica 2005 – 2014
Graf č. 4: Migračné saldo, saldo prirodzeného prírastku - prieniky
Graf č. 5: Uchádzači o zamestnanie – obec Nimnica 2015 – 2013

Legislatívny rámec, východiská a použité zdroje

Legislatívny rámec:
Zákon č. 503/2001 Z. z. o podpore regionálneho rozvoja,
Zákon č. 302/2001 Z. z. o samosprávnych krajoch,
Zákon č. 369/1990 Zb. o obecnom zriadení,
Zákon č. 575/2001 Z. z. o organizácii činnosti vlády a organizácii ústrednej štátnej správy,
Zákon č. 222/1996 Z. z. o organizácii miestnej štátnej správy,
Zákon č. 303/1995 Z. z. o rozpočtových pravidlách v znení neskorších predpisov,
Zákon č. 482/2003 Z. z. o Štátnej pokladnici,
Zákon č. 565/2001 Z. z. o investičných stimuloch a o zmene a doplnení niektorých zákonov,
Zákon č. 235/2002 Z. z. o náležitostiach žiadosti o poskytnutie investičných stimulov,
Zákon č. 193/2001 Z. z. o podpore na zriadenie priemyselných parkov,
Zákon č. 156/2003 Z. z., ktorým sa mení a dopĺňa zákon č. 193/2001 Z. z. o podpore na zriadenie priemyselných parkov,
Zákon č.184/2002 Z. z. o vodách a o zmene a doplnení niektorých zákonov (vodný zákon),
Vyhláška MŽP SR č. 398/2002 Z. z. o podrobnostiach určovania ochranných pásiem vodárenských zdrojov a o opatreniach na ochranu vôd,
Vyhláška MŽP SR č. 524/2002 Z. z. , ktorou sa ustanovujú podrobnosti o výkone odborného technicko – bezpečnostného dohľadu a o zaraďovaní vodných diel do jednotlivých kategórií,
Vyhláška Ministerstva pôdohospodárstva SR č. 525/2002 Z. z. , ktorou sa vyhlasuje zoznam vodohospodársky významných tokov a vodárenských tokov
Vyhláška MŽP SR č. 556/2002 Z. z. o vykonaní niektorých ustanovení vodného zákona,
Nariadenie vlády SR č. 491/2002 Z. z., ktorým sa ustanovujú kvalitatívne ciele povrchových vôd a limitné hodnoty ukazovateľov znečistenia odpadových vôd a osobitých vôd,
Nariadenie vlády SSR č. 13/1987 Zb. o niektorých chránených oblastiach prirodzenej akumulácie vôd (§2 a§7 zrušené zákonom č. 184/2002 Z. z.),
Nariadenie vlády SSR č. 35/1979 Zb. o odplatách vo vodnom hospodárstve v znení nariadenia vlády ČSSR č 91/1988 Zb. a nariadenia vlády SR č. 235/1996 Z. z.,
Nariadenie vlády SSR č. 32/1975 Zb. o ochrane pred povodňami,
Nariadenie vlády SSR č. 46/1978 Zb. o chránenej oblasti prirodzenej akumulácie vôd na Žitnom ostrove v znení nariadenia vlády SASR č. 52/1981 Zb. (§2 ods. 1, §3 - §6 zrušené z.č. 184/2002 Z. z.),
Metodický pokyn MŽP SR z 5. 11. 2002 č. 817/2002 – 6.2 k nariadeniu vlády SR č. 491/2002 Z. z.,
Zákon 223/2001 Z. z. o odpadoch a o zmene a doplnení niektorých zákonov v znení z. č. 553/2001 Z. z., z. č. 96/2002 Z. z., z. č. 2 61/2002 Z. z., z. č. 393/2002 Z. z. z. č. 529/2002 Z. z. (zákon o odpadoch),
Zákon č. 327/1996 Z. z. o poplatkoch za uloženie odpadov v znení zákona č. 553/2002 Z. z.,

Vyhláška MŽP SR č. 234/ 2001 Z. z. o zaradení odpadov do Zeleného, Žltého a Červeného zoznamu odpadov,
Vyhláška MŽP SR č. 273/2001 Z. z. o autorizácii, o vydávaní posudkov vo veciach odpadov o ustanovení osôb oprávnených na vydávanie posudkov o o overovaní odbornej spôsobilosti týchto osôb v znení Vyhláška MŽP SR č. 399/2002 Z. z.,
Vyhláška MŽP SR č. 284/2001 Z. z., ktorou sa ustanovuje Katalóg odpadov v znení Vyhláška MŽP SR č. 409/2002 Z. z. (ďalej len nový Katalóg odpadov),
Vyhláška MŽP SR č. 516/2002 Z. z. o sadzbách pre výpočet príspevkov do Recyklačného fondu v znení Vyhlášky MŽP SR č. 337/2002 Z. z. a 773/2002 Z. z.
Smernica MŽP zo dňa 17.12.2001 č. 3/2001-6.3 o špecifikácii výrobkov, za ktoré sa platí do Recyklačného fondu,
Vyhláška MŽP SR č. 283/2001 Z. z. o vykonaní niektorých ustanovení zákona o odpadoch v znení Vyhláška MŽP SR č. 509/2002 Z. z.,
Smernica MŽP zo dňa 17.12.2001 č. 3/2001-6.3 o špecifikácii výrobkov, za ktoré sa platí do Recyklačného fondu,
Zákon č. 327/1996 Z. z. o poplatkoch za uloženie odpadov v znení zákona č. 553/2002 Z. z.,.
Zákon č. 529/2002 Z. z. o obaloch a o zmene a doplnení niektorých zákonov
Vyhláška MŽP SR č. 732/2002 Z. z. o zozname zálohovaných obalov, ktoré nie sú opakovateľné použiteľné a o výške zálohy za ne a o výške záloh za zálohované opakovane použiteľné obaly
Vyhláška MŽP SR č. 5/2003 Z. z. o výkone niektorých ustanovení zákona o odpadoch
Zákon č. 543/2002/ Z. z. o ochrane prírody a krajiny
Zákon č. 237/2002 Z. z. o obchode s ohrozenými druhmi voľne žijúcich živočíchov a rastlín
Vyhláška MŽP č. 24/2003 Z. z.
Zákon č. 478/2002/ Z. z. o ochrane ovzdušia, ktorým sa dopĺňa zákon č. 401/1998 Z. z. o poplatkoch za znečistenie ovzdušia (zákon o ovzduší)
Zákon č. 401/1998 z. z. o poplatkoch za znečistenie ovzdušia v znení z. č. 161/2001 Z. z., z. č. 553/2001 Z. z., z. č. 478/2002 Z. z.
Zákon č. 76/1998 Z. z. o ochrane ozónovej vrstvy Zeme
Vyhláška Ministerstva dopravy, pôšt a telekomunikácii SR č. 265/1996. Z. z. o emisných kontrolách cestných motorových vozidiel v znení vyhl. Č. 307/1999 Z. z.
Vyhláška MŽP SR č. 60/2003 Z. z. , ktorou sa ustanovujú národne emisné stropy a a emisné knôty
Zákon č. 127/1994/Z. z. o posudzovaní vplyvov na ŽP v znení z. č. 391/2000Z. z.

Použitá literatúra:

Atlas krajiny SR, SAŽP 2002
Národný strategický a referenčný rámec
Národný strategický plán rozvoja vidieka SR na roky 2007 - 2013
Národný rozvojový plán
Program hospodárskeho a sociálneho rozvoja Trenčianskeho samosprávneho kraja
Program hospodárskeho a sociálneho rozvoja, Význam, štruktúra a základné metodické tézy, Centrum pre podporu miestneho aktivizmu
Plán rozvoja verejných vodovodov a verejných kanalizácií pre územie Trenčianskeho kraja
Púchov, Gabriš M. , Janega C, Meravý J. , Osveta, n.p v roku 1970
Publikácie ŠÚ

Projekt Nimnica
Národná stratégia trvalo udržateľného rozvoja
Národný environmentálny akčný plán
Územný plán zóny kúpeľného miesta Nimnica
Územný plán TSK
Okresný akčný environmentálny plán
Národný emisný inventarizačný systém, databáza údajov o znečisťovaní ovzdušia
Správa o stave životného prostredia kraja Trenčín 2002, SAŽP 2003
Súhrnná správa o verejných kanalizáciách
Rozhodnutie o využití prírodných liečivých zdrojov, Ministerstvo zdravotníctva r. 1997

Iné zdroje:
Dotazník vyplnený na obecnom úrade v obci Nimnica v druhom polroku 2007
Dotazníkový prieskum v obci Nimnica (september 2007)
www.kupelenimnica.sk
www.penzionzuzka.sk
www.statistics.sk

Verzia 1.0
Program rozvoja obce Nimnica do roku 2023 – zrealizovala Trenčianska regionálna rozvojová agentúra
Program rozvoja obce Nimnica do roku 2023 pripravila : Trenčianska regionálna rozvojová agentúra, Opatovská 23, 911 01 Trenčín, Tel : 032/744 45 79, Fax: 032/744 39 90,trra@trra.sk, www.trra.sk v roku 2015 ako plánovací dokument obce v súlade so schváleným zákonom č. 309/2014 , ktorým sa mení a dopĺňa zákon č. 539/2008 o podpore regionálneho rozvoja, prihliadajúc na odporúčania pracovnej verzie Metodiky na vypracovanie PR vydanej Ministerstvom dopravy, výstavby a regionálneho rozvoja v roku . Program rozvoja obce Nimnica do roku 2023 vychádza a nadväzuje na Program hospodárskeho a sociálneho rozvoja obce Nimnica realizovaného v roku 2007.

1. *Príloha 1 Prieskum verejnej mienky*

1.1 Úspešnosť prieskumu

Súčasťou procesu prípravy Programu hospodárskeho a sociálneho rozvoja obce Nimnica bol aj realizovaný prieskum verejnej mienky. Prieskum bol súčasťou analytickej časti programu. Cieľom prieskumu bolo zistiť mieru spokojnosti občanov so životom v obci, zmapovať ich pohľad na problémy obce a priania akým smerom by sa obec mala ďalej vyvíjať. Prieskum bol realizovaný v dňoch 15 - 22. 9. 2007 medzi občanmi obce Nimnica a to metódou adresného výberu. Podmienkou v účasti bolo trvalé bydlisko v obci Nimnica. Prieskum nekládol žiadne kvótne požiadavky ako sú : vek, pohlavie, status, či vzdelanie.

Do prieskumu bola zapojená podstatná časť domácností v obci Nimnica s počtom rozdistribuovaných dotazník 200 ks. Úspešnosť prieskumu predstavovala 33% s počtom vrátených dotazníkov 68 ks. Po logickej kontrole boli vyradené 2 dotazníky, ktoré nebolo možné relevantne spracovať.

Počet rozdistribuovaných dotazníkov	200
Počet spracovaných dotazníkov	68
Počet vyradených dotazníkov	2
Úspešnosť prieskumu	33 %

1.2 Dotazník

Dotazník bol zostavený tak, aby monitoroval mieru spokojnosti občanov Nimnice s rôznymi oblasťami života v obci. Bol zameraný na zistenie pozitívnych a negatívnych stránok života v obci, prianie obyvateľov zostať žiť v obci, subjektívne zhodnotenie kvality života v obci, vyjadrenie názoru na to, kto má najväčšie zásluhy na rozvoji obce. Ďalej dotazník monitoroval aj postoj občanov k rozvíjajúcemu sa cestovnému ruchu v obci, monitoroval úroveň zapojenia sa domácností resp. občanov do separácie odpadov a starostlivosti o svoje okolie. Individuálnou otázkou bola otázka dochádzky školopovinných detí do školy v Púchove, kde sa zisťoval postoj respondenta k faktu, že obec vlastnú školu nemá. Dve otvorené otázky „ Čo Vám v obci chýba?“ a „ S čím ste vo Vašej obci obzvlášť spokojní?“ mali poukázať na aktuálne problémy obce a jej prednosti. Záverečná otázka bola zameraná na zistenie priorít občanov vo vzťahu k ďalšiemu rozvoju obce.

1.3 Charakteristika respondentov.

Kategória	Počet	Podiel v %
Do 19 rokov	1	1
20 - 30	3	5
31 – 40	11	17
41 - 50	8	12

51 - 60	15	23
61 - a viac	28	42

Do prieskumu sa zapojilo celkom 66 osôb, z toho 34 mužov a 32 žien. Pomer zastúpenia oboch pohlaví bol teda relatívne vyrovnaný. Čo sa týka vekovej skupiny respondentov, prieskum možno celkom pokojne považovať za prieskum medzi staršími občanmi, nakoľko veková kategória od „61 a viac“ bola zastúpená v najvyššej miere a to s podielom až 41 % . Tento fakt sa prejavil aj v sledovaní statusu dopytovaných osôb, kde výrazný podiel a to až 56 % tvorili osoby poberajúce dôchodok. Naopak veľmi nízky podiel zapojených osôb bol v kategórii do 19 rokov a to len 2 %. Do prieskumu sa nezapojil žiaden občan so statusom „ študent“. (študent denného štúdia) .

Kategória	Počet	Podiel v %
Študent	0	0
Zamestnaný	20	30
Podnikateľ	4	6
Nezamestnaný	2	3
Dôchodca	37	56
Iné	3	5

Graf č. 10: Percentuálny podiel zapojených respondentov z hľadiska statusu.

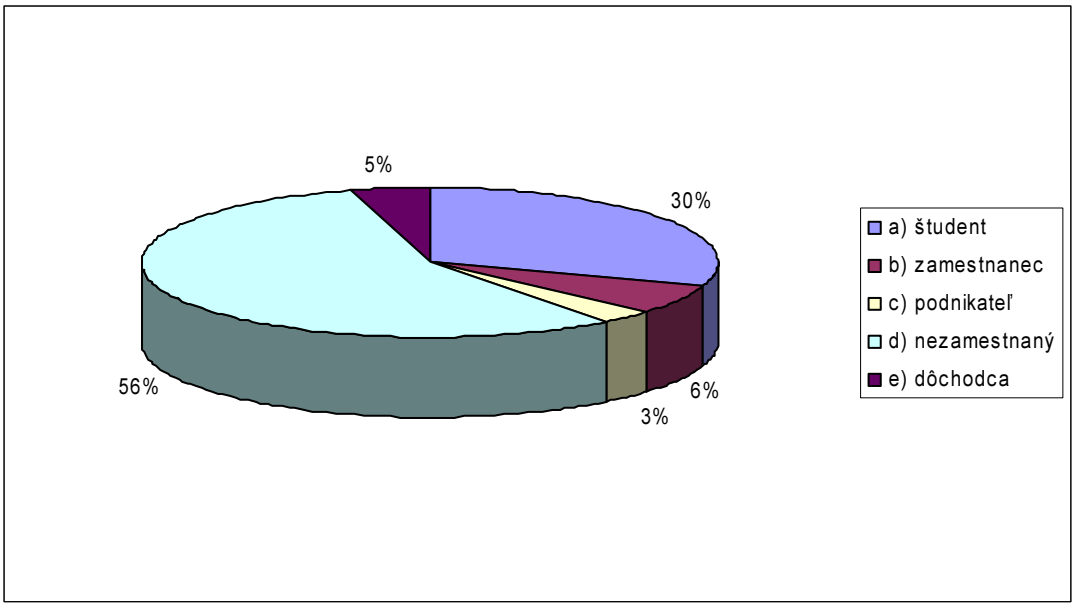

1.4 Výsledky prieskumu

„ Aké výhody má podľa Vás bývanie v Nimnici ? “

	súhlasím	čiastočne súhlasím	Nesúhla sím	nevyjadrilo sa
a) život je tu kľudnejší a pokojnejší ako v meste	72,7 %	13,6%	3,0%	10,6%
b) ľudia sa zaujímajú viac jeden o druhého ako	42,4 %	24,2%	4,6%	28,8%
c) blízky kontakt s prírodou	69,7 %	4,6%	1,5%	24,2%
d) vlastníctvo domu, záhrady, príp. hospodárstva	77,3 %	4,6%	1,5%	16,7%
e) blízkosť mesta	59,1 %	15,2%	0,0%	25,8%
f) iné: (vypísať)	01,5%	0,00%	0,0%	98,5%

Z výsledkov prieskumu vyplýva, že ľudia za najväčšie pozitívum života na dedine považujú vlastníctvo domu, záhrady, príp. hospodárstva. Myslí si to až 77,27 % respondentov. 72,73 % na živote v obci Nimnica oceňuje taktiež život kľudnejší a pokojnejší než v meste. Záujem o ľudí navzájom môže byť hodnotený rôzne, nakoľko nie každý pociťuje rovnakú potrebu podeliť sa o zážitky zo súkromia s ostatnými. Obyvatelia obce Nimnica však vyšší záujem o seba navzájom, ktorý je typický pre vidiecky spôsob života podľa výsledkov prieskumu považujú za pozitívny faktor. Za „výhodu“ to považuje až 42,42 % dotazovaných osôb, s výrokom čiastočne súhlasí až 24,24 %. Len 4,55 % opýtaných nesúhlasí s tým, že by vyšší záujem o seba navzájom bol výhodou života v obci.

„ Aké nevýhody má podľa Vás bývanie v Nimnici ? “

	súhlasím	čiastočne súhlasím	nesúhla sím	nevyjadrilo sa
a) málo pracovných príležitostí	47,0	18,2	10,6	24,3
b) zlé možnosti nákupu a využívania služieb	75,8	15,2	6,1	3,0
c) málo možností na sebarealizáciu	19,7	30,3	15,2	34,9
d) za všetkým treba ďaleko dochádzať	28,8	25,8	16,7	28,8
e) iné: (vypísať)	10,6	0,0	0,0	89,4

Podľa výsledkov prieskumu obyvatelia Nimnice za najväčšiu nevýhodu bývania v tejto obci, rozhodne považujú zlé možnosti nákupu a využívania služieb. Myslí si to až 75,8 % opýtaných a 15,2 % opýtaných s výrokom súhlasí čiastočne. Za ďalšiu najvýraznejšiu nevýhodu života v tejto obci občania považujú málo pracovných príležitostí. Za nevýhodu to označilo 47,0 % opýtaných. Pochybnosti o tom, že vidiecky spôsob života prináša málo príležitostí na sebarealizáciu má naopak len 19,7 % opýtaných.

„ Ak by ste si mohli vybrať, kde by ste najradšej bývali? “

Miesto	Podiel	Prečo?
a) Nimnica	86,4%	Áno:
b) iná dedina	1,5%	1. moje rodisko
c) okresné mesto	3,0%	2. kľud, pokoj
d) iné mesto	0,0%	Nie:
e) zahraničie	6,1%	1. rómovia v obci
f)nevyjadrili sa	3,0%	2. viac prac. Príležitostí inde, finančná motivácia

Otázka mapovala viac menej celkovú spokojnosť občanov so životom v obci, keďže umožnila občanom aspoň vo fiktívnej otázke vyjadriť svoje želanie zostať žiť v obci. % obyvateľov, ktorí si prajú zostať žiť v obci je pomerne vysoké. Zostať v obci si praje až 86,4 % opýtaných. 6,1 % opýtaných by uprednostnilo odchod do zahraničia a 3,0% by si zvolilo radšej život v okresnom meste. Dôvody, pre ktoré respondenti volili život v obci Nimnica boli najčastejšie „ je to moje rodisko, vyrastala som tu “. Dôvodom pre ktoré by občania zvolili iné miesto na život bola v niekoľkých prípadoch prítomnosť rómskych občanov v obci ako aj málo pracovných príležitostí.

„ Kvalita života v obci “

	Dobrá	Skôr dobrá	Skôr zlá	Zlá	Nevyjadrili sa
a) životné prostredie (prašnosť, hlučnosť, zeleň)	**42,4%**	40,9%	12,1%	3,0%	1,5%
b) kvalitu materskej školy	**51,5%**	21,2%	4,5%	3,0%	19,7%
c) verejnú knižnicu	**40,9%**	24,2%	4,5%	9,1%	21,2%
d) možnosti športového vyžitia	1,5%	9,1%	31,8%	**40,9%**	16,7%
e) dostupnosť zdravotníckych zariadení	13,6%	**43,9%**	18,2%	18,2%	6,1%
f) dostupnosť sociálnych zariadení, domovov dôchodcov	9,1%	27,3%	**24,2%**	**21,2%**	18,2%
g) dostupnosť obchodov a služieb	9,1%	16,7%	**45,5%**	27,3%	1,5%
h) spoločenský a kultúrny život v obci	21,2%	**39,4%**	21,2%	9,1%	9,1%
ch) kvalitu miestnych komunikácií	**34,9%**	31,8%	19,7%	9,1%	4,5%
i) vybavenie obce elektrinou	**66,7%**	22,7%	1,5%	3,0%	6,1%
j) vybavenie obce plynom	**84,8%**	9,1%	0,00%	1,5%	4,6%
k) zásobovanie vodou	**86,4%**	7,6%	1,5%	0,00%	4,5%
l) odkanalizovanie	**34,9%**	33,3%	13,6%	7,6%	10,6%
m) odvoz odpadov	**71,2%**	19,7%	1,5%	3,0%	4,6%
n) separovanie odpadov	**71,2%**	22,7%	1,5%	0,0%	4,6%
o) pokrytie signálom mobilných operátorov	**68,2%**	13,6%	3,0%	4,6%	10,6%
p) dostupnosť verejného telefónneho automatu	**60,6%**	24,2%	4,6%	1,5%	9,1%
r) dostupnosť internetu	15,2%	15,2%	21,2%	13,6%	**34,9%**
s) pokrytie televíznym signálom	**59,1%**	22,7%	12,1%	1,5%	4,6%
t) frekvenciu premávky autobusov SAD	28,8%	**39,4%**	22,7%	6,1%	3,0%
u) dostupnosť pozemkov na výstavbu nových domov	27,3%	**37,9%**	10,6%	0,0%	24,2%
v) činnosť obecného úradu	**57,6%**	36,1%	0,0%	0,0%	6,1%

Dotazník detailným spôsobom sledoval aj mienku občanov ku kvalite rôznych oblastí života v obci. Na zhodnotenie každej oblasti mohli respondenti využiť škálu hodnotení v pozitívnom vyjadrení „ dobrá“ a „ skôr dobrá“, negatívnom hodnotení „ skôr zlá“ a „ zlá“. Možnosť nehodnotiť danú oblasť nebola daná, veľa respondentov ju však volne využilo, tým, že si v danej oblasti nevybralo žiadnu možnosť. Nehodnotenie danej oblasti sa zväčša spájalo s tým, že respondent s danou oblasťou neprichádza veľmi do kontaktu, resp. nevyzná sa v nej.

Životné prostredie
Až 42,4 % si myslí, že je stav životného prostredia v obci dobrý. Pozitívny názor na túto oblasť vyjadruje aj 40,9% respondentov, ktorý si myslia, že stav životného prostredia je skôr dobrý. O tom, že občanom obce Nimnica na životom prostredí skutočne záleží svedčia aj pozitívne výsledky v otázkach separovania odpadov, či časté vyzdvihnutie obce Nimnica práve kôli čistote a úprave prostredia v otázke „ S čím ste v obci obzvlášť spokojní “. V závere dotazníka sa práve oblasť životného prostredia ocitla na prvej priečke v prioritách občanov.

Kvalita materskej školy
51,5% občanov, ktorí sa k otázke vyjadrili si myslí, že úroveň materskej škôlky je dobrá alebo v 21,2% skôr dobrá. K otázke sa nevyjadrilo 19,7 %.

Verejná knižnica
40,9% si myslí, že kvalita verejnej knižnice je dobrá, resp. v 24,3 % skôr dobrá. 21,2% respondentov sa k téme nevedelo vyjadriť.

Možnosti športového vyžitia
V prípade športu už názor občanov nebol taký pozitívny ako v predošlých otázkach. Absencia športového ihriska, resp. športového areálu v obci sa negatívne podpísala pod hodnotenie tejto oblasti, kde si až 40,9 % myslí, že možnosť športového vyžitia v obci je zlá, resp. v 31,8 % skôr zlá. Absencia športového ihriska výrazne rezonovala aj v otázke „ Čo Vám v obci chýba?“, kde sa prevažná väčšina respondentov vyjadrila, že je to práve športové ihrisko.

Dostupnosť zdravotníckych zariadení
Otázka veľmi dôležitá, vyjadrenie respondentov celkom pozitívne. Až 43,9% respondentov si myslí, že dostupnosť zdravotníckych zariadení je skôr dobrá, 13,6 % si myslí, že je dobrá, aj keď sa zdravotnícke zariadenie v obci priamo nenachádza.

Dostupnosť sociálnych zariadení
Najviac respondentov a to 27,3 % si myslí, že je skôr dobrá a však celkový podiel na výsledku prieskumu mali respondenti s negatívnym postojom k otázke, kde si 18,2 % respondentov myslí, že dostupnosť je zlá, resp. rovnakým podielom 18,2% , že je skôr zlá, čím v percentuálnom súčte vyjadrujú skôr negatívny postoj k tejto veci.

Dostupnosť obchodov a služieb
Vzhľadom na blízkosť obce k okresnému mestu, mohlo by sa zdať, že dostupnosť obchodov nie je pre občanov kľúčová. A však práve kvalita, rozmanitosť obchodov v obci bola po športovom ihrisku druhou najčastejšie sa objavujúcou témou v časti „ Čo Vám v obci najviac chýba?“. 27,3 % respondentov si myslí, že úroveň obchodov

v obci je zlá, 45,5 % sa prikláňa k negatívnemu vyjadreniu „ skôr zlá“. Svoj postoj nazaujalo len 1,5 % opýtaných.

Spoločenský a kultúrny život v obci
39,4 % respondentov si myslí, že úroveň kultúrneho života v obci je skôr dobrá, 21,2 % je o tom presvedčených úplne. Rušnejší kultúrny život v obci vyzdvihla značná časť respondentov veľmi pozitívne aj v časti „ S čím ste vo Vašej obci obzvlášť spokojní?“.

Kvalita miestnych komunikácií
34,9 % opýtaných si myslí, že je dobrá, 31,8 % si myslí, že je skôr dobrá. Len 9,1 % si myslí, že je zlá.

Vybavenie obce elektrinou
Až 66,7 % si myslí, že vybavenie obce elektrinou je dobré. V dotazníku sa však objavilo niekoľko poznámok k nedostatočnej elektrifikácii a výkyvom v napätí časti Horný Salaš. Že je vybavenie obce elektrinou nedostatočne, resp. zlé si však myslí len 3,0 % opýtaných, zrejme tí, ktorých sa to úzko dotýka.

Vybavenie obce plynom
84,8 % si myslí, že je dobré a teda dostatočné, 9,1 % , že je skôr dobré. Oblasť plynofikácie bola najjednoznačnejšie hodnotená ako pozitívna, v otvorených otázkach dotazníka sa téma plynofikácie objavila iba v jednom prípade a to v súvislosti so zdražením plynu a následným návratom obyvateľov k vykurovaniu pevným palivom a súvisiacim zvýšeným znečistením ovzdušia spaľovaním.

Zásobovanie vodou
86,4 % si myslí, že je dostatočné a teda dobré, 7,6 % tento názor opäť len potvrdzuje, keď si myslí, že je skôr dobré. Kvalita vody, ktorú odoberajú občania Nimnice je dobrá a tak by iné výsledky boli prekvapivé.

Odkanalizovanie
34,9 % si myslí, že je dostatočné a teda dobré, 33,3 % sa k tomuto názoru prikláňa, keď tvrdí, že je skôr dobré.

Odpady
71,2 % si myslí, že odvoz odpadov ako aj separácia odpadov je na dobrej úrovni. Pozitívny postoj k tejto téme respondenti demonštrovali aj otázke „ Separujete Vy resp. Vaša domácnosť odpad?“, keď až 95,5 % opýtaných sa vyjadrilo, že ich domácnosť odpad separuje a 92,4% využíva aj zberné nádoby v obci.

Signál mobilných operátorov
Pokrytie signálom mobilných operátorov sa javí ako dobré, keďže si to myslí až 68,2 % dotazovaných osôb. 10,6% opýtaných nevedelo k téme zaujať svoj postoj. 4,6 % opýtaných si myslí, že pokrytie signálom mobilných operátorov je zlé.

Verejný telefóny automat
60,6% opýtaných si myslí, že dostupnosť verejného telefónneho automatu je dobrá, 24,2 % sa k tomuto názoru taktiež prikláňa, keď si myslí, že dostupnosť automatu je skôr dobrá.

Dostupnosť internetu
Internetizácia obce Nimnica čo sa týka počtu pripojených domácností je v porovnaní s inými obcami na veľmi dobrej úrovni a však až 34,9% opýtaných nevedelo k tejto téme zaujať jasné stanovisko. 21,2% si však myslí, že dostupnosť internetu je skôr zlá alebo v 13,6% zlá. 15,2% si myslí, že dostupnosť internetu je dobrá. Výsledky prieskumu v tejto oblasti majú však len malú výpovednú hodnotu nakoľko pod pojmom „dostupnosť internetu" si môže každý predstaviť iné : technickú dostupnosť, ale aj cenovú dostupnosť .

Pokrytie televíznym signálom
59,1% si myslí, že je dobré, 22,7% potvrdzuje pozitívny názor, keď sa prikláňa k tomu, že je skôr dobré.

Doprava
39,4% opýtaných si myslí, že hustota a úroveň dopravného spojenia z obce je skôr dobrá, 28,8% je o tom presvedčených úplne. Téma dopravy sa však niekoľkokrát objavila v otvorených otázkach, v prioritách občanov sa ocitla dokonca na druhom mieste.

Pozemky
37,9% si myslí, že dostupnosť pozemkov je dobrá, 27,3% je o tom presvedčených úplne. Až 24,2% nevedelo k téme zaujať žiadne stanovisko.

Služby obecného úradu
Činnosť obecného úradu hodnotila väčšina respondentov pozitívne. Až 57,6% opýtaných si myslí, že je na dobrej úrovni, 36,1% si myslí, že je skôr na dobrej úrovni. V otvorenej otázke „ S čím ste v obci obzvlášť spokojní" sa spokojnosť s prácou obecného úradu, resp. so starostom ocitala veľmi často. Vyjadrenie spokojnosti občanov s činnosťou obecného úradu, resp. starostom len potvrdila otázka „Komu pripisujete najväčšie zásluhy na rozvoji obce ?" sa až 87,9% vyjadrilo, že práve starostovi obce.

„ Komu pripisujete najväčšie zásluhy na rozvoji obce? "

Komu:	V %
a) starostovi ako osobe	87,9%
b) obecnému zastupiteľstvu	50,0%
c) iniciatívnym občanom v obci	24,2%
d) podnikateľským subjektom v obci	3,0%
e) iné : (vypísať)	0,0%

Respondenti mohli označiť viac možností. Najčastejšie sa však objavovala možnosť „ starostovi ako osobe", myslí si to až 87,9 % opýtaných. Veľa z opýtaných sa pochvalne vyjadrila aj na adresu obecného zastupiteľstva, 50,0 % z opýtaných pripisuje značné zásluhy na rozvoji obce aj obecnému zastupiteľstvu. Len 3,0% opýtaných prikladajú zásluhy na rozvoji obce činnosti podnikateľských subjektov v obci, 24,2 % si myslí, že oveľa iniciatívnejší sú niektorí občania z obce.

„ Fakt a dianie v obci súvisiace s tým, že obec je z dôvodu prítomnosti kúpeľov predmetom cestovného ruchu vnímate? “

a) pozitívne	75,8%	**Prečo?**
b) negatívne	4,5%	Áno:
c) nezáleží mi na tom, nijako ma tento fakt neovplyvňuje	15,2%	1. zviditeľnenie obce 2. viac kultúrnych podujatí
d) nevyjadrili sa	4,5%	3. finančný osoh pre obec

„ Rozvoj agroturistiky v obci (salaš, chov oviec, koní) vnímate ? “

a) pozitívne	65,2%	**Prečo?**
b) negatívne	6,1%	Áno:
c) nezáleží mi na tom, nijako ma tento fakt neovplyvňuje	25,8%	1. upravené okolie, lúky, pasienky, využitá poľnohospodárska pôda
d) nevyjadrili sa	4,5%	2. možnosť kúpiť si výrobky na salaši

Väčšina respondentov sa na tému cestovný ruch a agroturistika vyjadrila pozitívne. Prítomnosť kúpeľov a zvýšenú návštevnosť obce pozitívne vníma až 75,8% respondentov. Rovnako pozitívny názor majú respondenti na rozvíjajúcu sa agroturistiku. Rozvoj agroturistiky vníma pozitívne 65,2% dopytovaných osôb. 25,8 % osôb rozvíjajúca agroturistika žiadnym spôsobom neovplyvňuje čo možno považovať taktiež za viac-menej pozitívne vyjadrenie. Prínos z cestovného ruchu vidia občania predovšetkým vo zviditeľnení obce, rušnejšom kultúrno-spoločenskom živote v obci, niektorí pamätajú aj na finančný osoh z cestovného ruchu. Agroturisitku a prínos z nej si občania spájajú predovšetkým s lepším využívaním a starostlivosťou o poľnohospodársku pôdu, udržiavaním lúk a pasienkov. Niektorí občania oceňujú aj možnosť kúpiť si čerstvé výrobky na salaši.

„ Snažia sa obyvatelia v obci zatraktívniť život, skrášliť, resp. spríjemniť prostredie? “

a) áno, väčšina sa o to snaží	43,9%	**Akým spôsobom ?**
b) áno, niektorí sa snažia	43,9%	1. kvetinovou úpravou okolia 2. prestavbou domov
d) nie, ľudia sú väčšinou ku svojmu okoliu úplne ľahostajní	9,1%	
d) nevyjadrili sa	3,0%	

„Separujete Vy, resp. Vaša domácnosť odpad? "

a) áno separujeme a využívame aj nádoby v obci (na sklo, plasty)	92,4%
b) áno separujeme, ale nevyužívame nádoby v obci	3,0%
c) nie, neseparujeme	3,0%
d) nevyjadrili sa	1,5%

Oblasť životného prostredia nie je občanom obce Nimnica ľahostajná. Na rebríčku priorít občanov obsadila prvé miesto. Väčšina občanov si myslí, že obyvatelia Nimnice sa snažia spríjemňovať a upravovať svoje okolie. Presvedčených o tom je až 43,9 %, rovnaký počet občanov 43,9% si myslí, že sa o to síce snažia, ale len niektorí. 9,1 % opýtaných si myslí, že ľudia sú k svojmu okoliu úplne ľahostajní. Až 95,4 % opýtaných tvrdí, že oni osobne, resp. ich domácnosť separuje odpad. 92,4% na tento účel dokonca využíva zberné nádoby v obci. Len 3,0 % osôb sa priznalo, že odpad neseparujú.

„ Deti za povinnou školskou dochádzkou cestujú do Púchova. Považujete to za problém? "

		Prečo?
a) áno	27,3%	Áno: 1.Cestovanie autobusom je pre malé deti nebezpečné 2. Zvýšené výdavky na cestovné Nie: 1. Spoje sú dostatočne husté 2. Obec je malá na to, aby mala svoju školu 3. V meste dostanú deti lepšie vzdelanie, možnosť navštevovať krúžky
b) nie	47,0%	
c) nezáleží mi na tom, nijako ma tento fakt neovplyvňuje	12,1%	
d) nevyjadrili sa	13,6%	

„ Čo Vám v obci chýba? "

Usporiadané podľa najčastejšie sa vyskytujúcich odpovedí.

1.	Ihrisko, športový areál
2.	Ihrisko, detské ihrisko
3.	Kvalitnejší obchod so zmiešaným tovarom, otvorenie obchodu na „dolnom konci"
4.	Rekonštrukcia elektrického vedenia na Horný Salaš (odstránenie výkyvov v napätí)
5.	Kultúra, viac kultúrnych podujatí, kino, divadlo
6.	Lepšia dostupnosť internetu, vysokorýchlostný internet, internet pre verejnosť
7.	Zlepšenie dopravy, hustota spojov, zástavka „ horný koniec", úprava max. rýchlosti v obci na nižšiu, zrkadlo v križovatke, spoj o 11.30 h do kostola, obnova cestovného poriadku na zastávkach, miesta na parkovanie
8.	Kanalizácia
9.	Stravovanie pre dôchodcov, opatrovateľská služba, aktivity pre dôchodcov
10.	Letný amfiteáter

11.	Lepšie zviditeľnenie obce, káblová TV, zdravotnícke zariadenie, kontajner na papier, klub žien, klub dôchodcov, čistenie potoka, miesto na stretávanie sa pre mladých, cukráreň, reštaurácia

„S čím ste vo Vašej obci obzvlášť spokojní? "

Usporiadané podľa najčastejšie sa vyskytujúcich odpovedí.

1.	Čistota obce, okolia, úprava okolia, kosenie trávy
2.	Starosta obce
3.	Činnosť obecného úradu
4.	Kultúrne podujatia v obci
5.	Folklórna skupina
6.	Materská škôlka
7.	Odpady
8.	Knižnica, kostol

„ Program hospodárskeho a sociálneho rozvoja obce je plánovací dokument, ktorý po realizovanej analýze stanoví priority rozvoja obce, ciele a aktivity, ktorými je možné dosiahnuť ich.
Ktoré oblasti by mal Program hospodárskeho a sociálneho rozvoja obce Nimnica plánovanými aktivitami prioritne riešiť? Usporiadajte možnosti podľa dôležitosti. "

Priorita	Počet bodov	Poradie
f)Životné prostredie (regulácia potoka, čistenie, separovanie odpadu, skládky,ovzdušie)	173	1.
h)Doprava v obci (hustota spojov, údržba ciest, budovanie parkovísk, chodníkov)	219	2.
g) Sociálne služby	219	3.
a) Modernizáciu infraštruktúry	243	4.
c) Rozvoj podnikania v obci, prilákanie nových subjektov, tvorbu prac. miest priamo v obci, podpora podnikateľov	243	5.
d)Bytovú výstavbu (výstavbu obecných bytov, podpora rozvoja stavebných zón)	244	6.
i) Spoločenský život v obci (kultúrne podujatia akcie v obci, možnosti trávenia volného času, krúžky a pod.)	294	7.
e) Marketing – imidž obce (informačné centrum, webstránka, info tabule, materiály, propagácia obce)	294	8.
b) Rozvoj cestovného ruchu a agroturistiky v obci	297	9.

Respondenti mali uvedené oblasti zoradiť podľa dôležitosti na miesto od 1 do 9. Podľa toho jednotlivé priority dostávali „body" a teda priorita s najmenším počtom bodov, ktorá sa logicky najčastejšie vyskytovala na prvých miestach získala najlepšie hodnotenie. V tomto prípade najlepšie hodnotenie získala oblasť „životné prostredie". Umiestnenie tejto oblasti na prvom mieste po vzhliadnutí celkových výsledkov dotazníka nie je vôbec prekvapivé. Obyvateľom Nimnice na životnom prostredí skutočne záleží ! Ďalej nasledovali dve oblasti so zhodným počtom bodov „ doprava" a „sociálne služby". Podľa vyjadrení v otvorených otázkach možno na druhé miesto radiť oblasť „doprava". Na štvrtom mieste sa opäť zhodne ocitli oblasti „modernizácia infraštruktúry" a „rozvoj podnikania". Veľmi prekvapivé bolo umiestnenie oblasti „rozvoj cestovného ruchu a agroturistiky" na poslednom mieste.